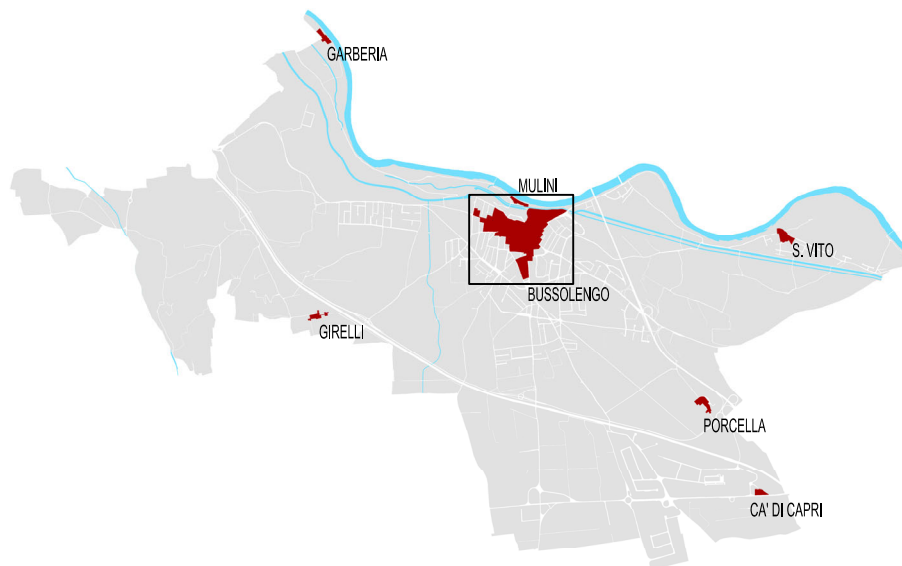




COMUNE DI BUSSOLENGO

PROVINCIA DI VERONA



ADOTTATO CON D.C.C. n.
APPROVATO CON D.C.C. n.

PIANO URBANISTICO ATTUATIVO DEL CENTRO STORICO DI BUSSOLENGO

SCHEDE D'ANALISI

Elab. 02
SCHEDE

SINDACO
ROBERTO BRIZZI

PROGETTISTI
Arch. ALESSANDRO BENEVOLO
STUDIO ARCHITETTI BENEVOLO

COLLABORATORI
Pian. LUCA GREGORELLI
Pian. ALESSIO ROSSI

UFFICIO TECNICO:

Arch. LEONARDO BIASI, Geom. KATTY RIDOLFI, Pian. GIOVANNI BIANCHI

Introduzione

La schedatura che segue è stata calibrata sulle porzioni immobiliari più piccole e per ciascuna di queste sono stati messi in evidenza una serie di particolari.

Gli edifici oggetto di tale schedatura sono quelli di origine storica, con l'esclusione di quelli fortemente rimaneggiati.

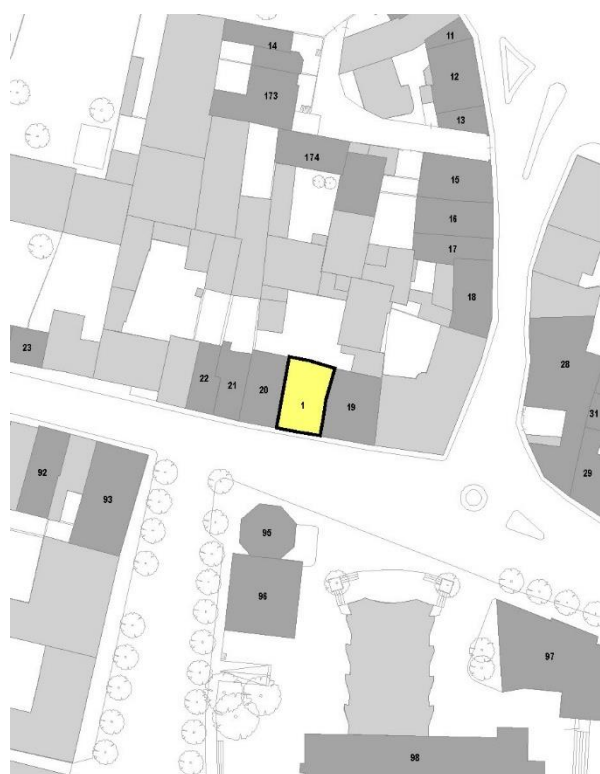
Tali particolari sono stati utili per la definizione del reticolo di unità edilizie storiche (più ampie delle porzioni immobiliari scelte per la schedatura) e per stabilire, in riferimento a ciascuna unità, la famiglia di appartenenza, ovvero la categoria morfogenetica cui l'edificio appartiene. Categoria che possiamo definire tipologica in quanto rinveniente da un modello costruttivo chiaro nella mente di chi ha edificato o radicalmente trasformato il manufatto edilizio.

Gli edifici esclusi da questa schedatura sono gli edifici di origine moderna (circa un terzo del totale) e gli edifici che hanno subito alterazioni consistenti, al punto tale da rendere impossibile la ricerca dei particolari costruttivi da mettere in evidenza. Tali edifici, seppur privi di una schedatura "di appoggio" sono stati comunque classificati secondo le categorie tipologiche accennate in precedenza.

EDIFICIO 1

Localizzazione	Piazza della Liberta' - Piazza Nuova,6 - 23 - 24
Descrizione	Edificio a schiera su lotto esteso antecedente al 1845 abbandonato. Conserva un portale in pietra, tracce di bugnato nei punti di giunzione dei due corpi dell'edificio e aperture uniformi con cornici in calcarenite e in cemento stampate liberty
Datazione	Antecedente 1930, presente nel catasto del 1845
Numero piani fuori terra	3
Vincoli	-
Grado di conservazione	Edificio recuperato
Stato di manutenzione	Manutenzione ottima
Utilizzo	Edificio prevalentemente residenziale
Tipologia	Edificio a schiera su lotto esteso
Elementi decorativi in pietra e/o cemento	Archi, cornici, cornicioni
Elementi decorativi pittorici	Intonaci decorati, affreschi, iscrizioni e raffigurazioni sacre
Elementi decorativi in ferro	Balaustre
Elementi dello spazio aperto	Cortile
Presenza di elementi architettonici difformi	Superfetazioni ed elementi incongrui
Superfetazioni ed elementi incongrui	Colorazione difforme del portale rispetto a quello dell'edificio
Presenza di elementi difformi dello spazio aperto	-
Note	-

Localizzazione edificio



Rilievo fotografico



EDIFICIO 2

Localizzazione	Via Roma,15 - 17 - 19
Descrizione	Edificio con cornici recenti in stile, in continuità con gli edifici adiacenti (n. 4 e 24). Presenta notevoli elementi di qualità quali il portale di accesso a Villa Giusti Benati, di cui si notano due diversi tipi di pietra, e l'affresco in facciata
Datazione	Antecedente 1930, presente nel catasto del 1845
Numero piani fuori terra	2
Vincoli	Vincolo indiretto art.21 L 1089/1939, 21 luglio 1994
Grado di conservazione	Edificio recuperato
Stato di manutenzione	Manutenzione ottima
Utilizzo	Edificio prevalentemente residenziale con attività al pt
Tipologia	Edificio a schiera su lotto esteso
Elementi decorativi in pietra e/o cemento	Portali, cornici
Elementi decorativi pittorici	Intonaci decorati, affreschi, iscrizioni e raffigurazioni sacre
Elementi decorativi in ferro	Cancellata
Elementi dello spazio aperto	Androne, pavimentazione
Presenza di elementi architettonici difformi	-
Superfettazioni ed elementi incongrui	-
Presenza di elementi difformi dello spazio aperto	-
Note	-

Localizzazione edificio



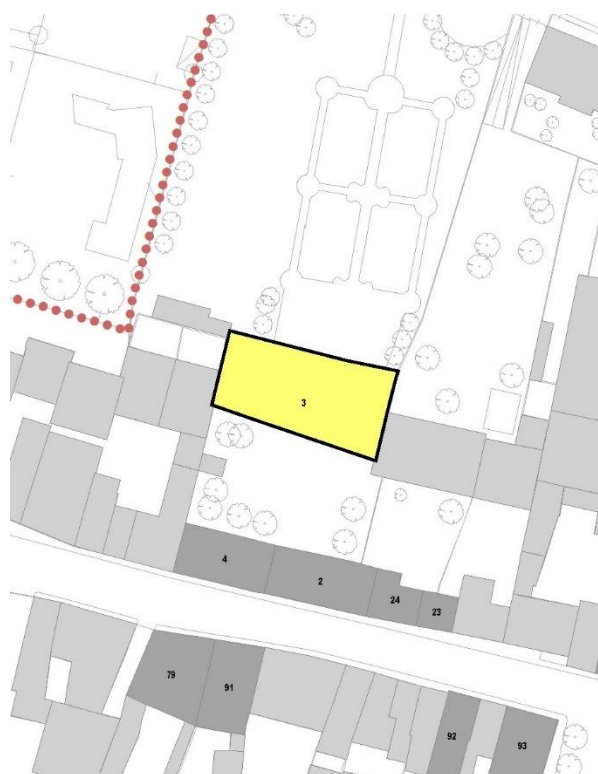
Rilievo fotografico



EDIFICIO 3

Localizzazione	Via Roma,15 - 17 - 19
Descrizione	Villa caratterizzata da notevoli elementi decorativi in pietra calcarenite, in ferro e pittorici, come gli affreschi presenti in facciata. Il cortile e giardino ornamentale, con alberi ad alto fusto, presentano complessivamente elementi di pregio
Datazione	Antecedente 1930, presente nel catasto del 1845. Edificio costruito a partire dal 1500
Numero piani fuori terra	2
Vincoli	art.1 L 1089/1939, 24 aprile 1993
Grado di conservazione	Edificio recuperato
Stato di manutenzione	Manutenzione ottima
Utilizzo	Edificio prevalentemente residenziale
Tipologia	Villa
Elementi decorativi in pietra e/o cemento	Archi, colonne, balconi, portali, cornici, cornicioni, sculture, stemmi araldici
Elementi decorativi pittorici	Intonaci decorati, affreschi, iscrizioni e raffigurazioni sacre
Elementi decorativi in ferro	Balaustre
Elementi dello spazio aperto	Alberi ad alto fusto, giardini ornamentali, recinzioni in ferro, recinzioni in pietra
Presenza di elementi architettonici difformi	-
Superfetazioni ed elementi incongrui	-
Presenza di elementi difformi dello spazio aperto	Belvedere su terrapieno che rischia di provocare il crollo del muro di cinta
Note	Edificio Giusti Benati

Localizzazione edificio



Rilievo fotografico




EDIFICIO 4

Localizzazione	Via Roma,21 - 23 - 25 - 27 - 29
Descrizione	Edificio a schiera su lotto esteso, apparteneva al sistema degli edifici di servizio della Villa Giusti Benati, presenta una parte sopralzata di un piano rispetto all'edifici adiacente (n. 2), ed è caratterizzato da cornici recenti in stile
Datazione	Antecedente 1930, presente nel catasto del 1845
Numero piani fuori terra	3
Vincoli	Vincolo indiretto art.21 L 1089/1939, 21 luglio 1994
Grado di conservazione	Edificio recuperato
Stato di manutenzione	Manutenzione ottima
Utilizzo	Edificio prevalentemente residenziale con attività al pt
Tipologia	Edificio a schiera su lotto esteso
Elementi decorativi in pietra e/o cemento	Cornici
Elementi decorativi pittorici	-
Elementi decorativi in ferro	-
Elementi dello spazio aperto	-
Presenza di elementi architettonici difformi	-
Superfetazioni ed elementi incongrui	-
Presenza di elementi difformi dello spazio aperto	-
Note	-

Localizzazione edificio



Rilievo fotografico



EDIFICIO 5

Localizzazione	Via Roma, 75
Descrizione	Villa liberty con archi, colonne, balconi, cornici, cornicioni e intonaci decorati. Il giardino ornamentale caratterizzato da alberi ad alto fusto e da una recinzione in ferro battuta lungo via Roma
Datazione	Antecedente 1930, presente nel catasto del 1096
Numero piani fuori terra	3
Vincoli	-
Grado di conservazione	Edificio recuperato
Stato di manutenzione	Manutenzione ottima
Utilizzo	Edificio prevalentemente residenziale
Tipologia	Villa
Elementi decorativi in pietra e/o cemento	Archi, colonne, cornici, cornicioni
Elementi decorativi pittorici	Intonaci decorati
Elementi decorativi in ferro	Recinzioni in ferro
Elementi dello spazio aperto	Alberi ad alto fusto, giardini ornamentali, recinzioni in ferro, recinzioni in pietra
Presenza di elementi architettonici difformi	-
Superfetazioni ed elementi incongrui	-
Presenza di elementi difformi dello spazio aperto	-
Note	-

Localizzazione edificio



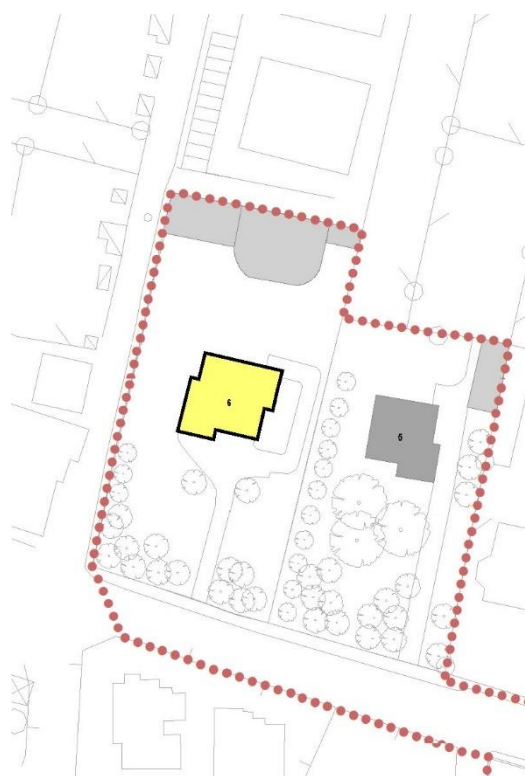
Rilievo fotografico



EDIFICIO 6

Localizzazione	Via Roma
Descrizione	Villa liberty con archi, colonne, balconi, cornici, cornicioni e intonaci decorati. Il giardino ornamentale caratterizzato da alberi ad alto fusto e da una recinzione in pietra lungo via Azzolini e da una recinzione in ferro battuta lungo via Roma
Datazione	Antecedente 1930, presente nel catasto del 1096
Numero piani fuori terra	3
Vincoli	-
Grado di conservazione	Edificio recuperato
Stato di manutenzione	Manutenzione ottima
Utilizzo	Edificio prevalentemente residenziale
Tipologia	Villa
Elementi decorativi in pietra e/o cemento	Archi, colonne, cornici, cornicioni
Elementi decorativi pittorici	Intonaci decorati
Elementi decorativi in ferro	Recinzioni in ferro
Elementi dello spazio aperto	Alberi ad alto fusto, giardini ornamentali, recinzioni in ferro, recinzioni in pietra
Presenza di elementi architettonici difformi	-
Superfetazioni ed elementi incongrui	-
Presenza di elementi difformi dello spazio aperto	-
Note	-

Localizzazione edificio



Rilievo fotografico



EDIFICIO 7

Localizzazione	Piazza della Vittoria,24 - 25
Descrizione	Edificio su lotto gotico dei primi del'900, conserva un portale e un cornicione con mensole in pietra
Datazione	Antecedente 1930, presente nel catasto del 1096
Numero piani fuori terra	3
Vincoli	-
Grado di conservazione	Edificio recuperato
Stato di manutenzione	Manutenzione ottima
Utilizzo	Edificio prevalentemente residenziale
Tipologia	Edificio a schiera su lotto esteso
Elementi decorativi in pietra e/o cemento	Cornici, cornicioni
Elementi decorativi pittorici	-
Elementi decorativi in ferro	-
Elementi dello spazio aperto	-
Presenza di elementi architettonici difformi	Nuove aperture o modificate, superfetazioni ed elementi incongrui
Superfetazioni ed elementi incongrui	Serramenti, aperture e cornici al pt
Presenza di elementi difformi dello spazio aperto	-
Note	-

Localizzazione edificio



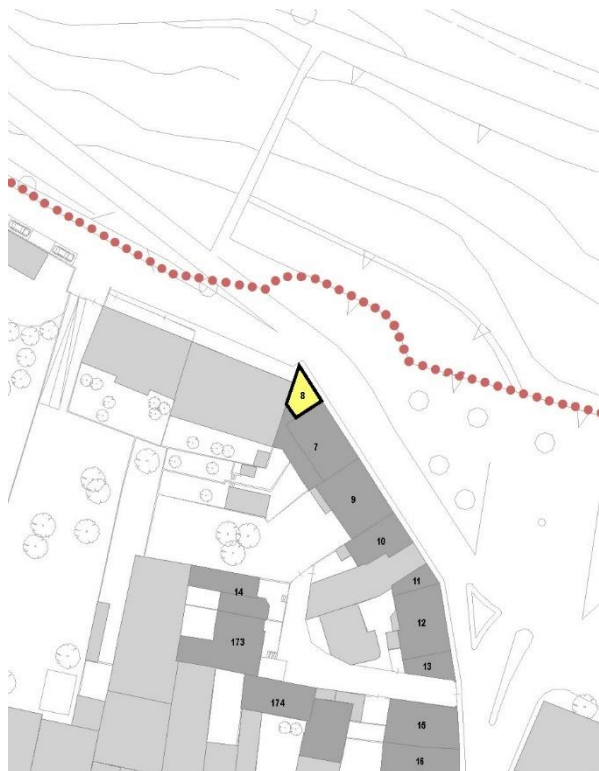
Rilievo fotografico



EDIFICIO 8

Localizzazione	Piazza della Vittoria,26
Descrizione	Edificio a schiera su lotto esteso dei primi del '900, conserva un portale e un cornicione con mensole in pietra, e tracce di un muro perimetrale di un ex edificio adiacente
Datazione	Antecedente 1930, presente nel catasto del 1096
Numero piani fuori terra	2
Vincoli	-
Grado di conservazione	Edificio recuperato
Stato di manutenzione	Manutenzione buona
Utilizzo	Edificio prevalentemente residenziale
Tipologia	Edificio a schiera
Elementi decorativi in pietra e/o cemento	Portali, cornici, cornicioni
Elementi decorativi pittorici	-
Elementi decorativi in ferro	-
Elementi dello spazio aperto	-
Presenza di elementi architettonici difformi	-
Superfetazioni ed elementi incongrui	-
Presenza di elementi difformi dello spazio aperto	-
Note	-

Localizzazione edificio



Rilievo fotografico



EDIFICIO 9

Localizzazione	Piazza della Vittoria, 22 - 23 - 23A
Descrizione	Edificio a schiera su lotto esteso dei primi del '900 conserva un cornicione con mensole in pietra e aperture con cornici liberty
Datazione	Antecedente 1930
Numero piani fuori terra	3
Vincoli	-
Grado di conservazione	Edificio recuperato
Stato di manutenzione	Manutenzione ottima
Utilizzo	Edificio prevalentemente residenziale
Tipologia	Edificio a schiera su lotto esteso
Elementi decorativi in pietra e/o cemento	Cornici, cornicioni
Elementi decorativi pittorici	-
Elementi decorativi in ferro	-
Elementi dello spazio aperto	-
Presenza di elementi architettonici difformi	Nuove edificazioni in continuità e/o sopraelevazione sul retro
Superfetazioni ed elementi incongrui	Aperture sul retro
Presenza di elementi difformi dello spazio aperto	-
Note	-

Localizzazione edificio



Rilievo fotografico



EDIFICIO 10

Localizzazione	Piazza della Vittoria,21
Descrizione	Edificio a schiera su lotto esteso dei primi del '900 conserva aperture con cornici e un'apertura bifora
Datazione	Antecedente 1930
Numero piani fuori terra	3
Vincoli	-
Grado di conservazione	Edificio recuperato
Stato di manutenzione	Manutenzione buona
Utilizzo	Edificio prevalentemente residenziale con attività al pt
Tipologia	Edificio a schiera su lotto esteso
Elementi decorativi in pietra e/o cemento	Balaustre, cornici, cornicioni
Elementi decorativi pittorici	-
Elementi decorativi in ferro	-
Elementi dello spazio aperto	-
Presenza di elementi architettonici difformi	-
Superfetazioni ed elementi incongrui	-
Presenza di elementi difformi dello spazio aperto	-
Note	-

Localizzazione edificio



Rilievo fotografico



EDIFICIO 11

Localizzazione	Piazza della Vittoria,19
Descrizione	Edificio a schiera su lotto esteso antecedente al 1845 conserva un cornicione con mensole in pietra e aperture con cornici in calcarenite
Datazione	Antecedente 1930, presente nel catasto del 1845
Numero piani fuori terra	3
Vincoli	-
Grado di conservazione	Edificio recuperato
Stato di manutenzione	Manutenzione buona
Utilizzo	Edificio prevalentemente residenziale
Tipologia	Edificio a schiera su lotto esteso
Elementi decorativi in pietra e/o cemento	Cornici, cornicioni
Elementi decorativi pittorici	-
Elementi decorativi in ferro	-
Elementi dello spazio aperto	-
Presenza di elementi architettonici difformi	Superfetazioni ed elementi incongrui
Superfetazioni ed elementi incongrui	Zoccolature
Presenza di elementi difformi dello spazio aperto	-
Note	-

Localizzazione edificio



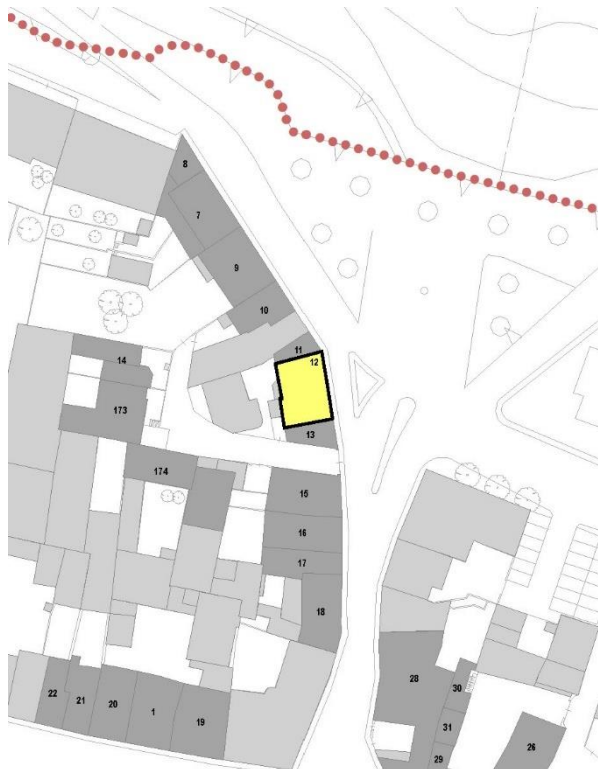
Rilievo fotografico



EDIFICIO 12

Localizzazione	Piazza della Vittoria,16 - 17 - 18
Descrizione	Edificio a schiera su lotto esteso antecedente al 1845 conserva un cornicione con mensole in pietra e aperture con cornici in cemento stampate liberty
Datazione	Antecedente 1930, presente nel catasto del 1845
Numero piani fuori terra	3
Vincoli	-
Grado di conservazione	Edificio recuperato
Stato di manutenzione	Manutenzione ottima
Utilizzo	Edificio prevalentemente residenziale
Tipologia	Edificio a schiera su lotto esteso
Elementi decorativi in pietra e/o cemento	Cornici, cornicioni
Elementi decorativi pittorici	-
Elementi decorativi in ferro	-
Elementi dello spazio aperto	-
Presenza di elementi architettonici difformi	Superfetazioni ed elementi incongrui
Superfetazioni ed elementi incongrui	Zoccolature difforme, apertura al piano terra e marcapiano
Presenza di elementi difformi dello spazio aperto	-
Note	-

Localizzazione edificio



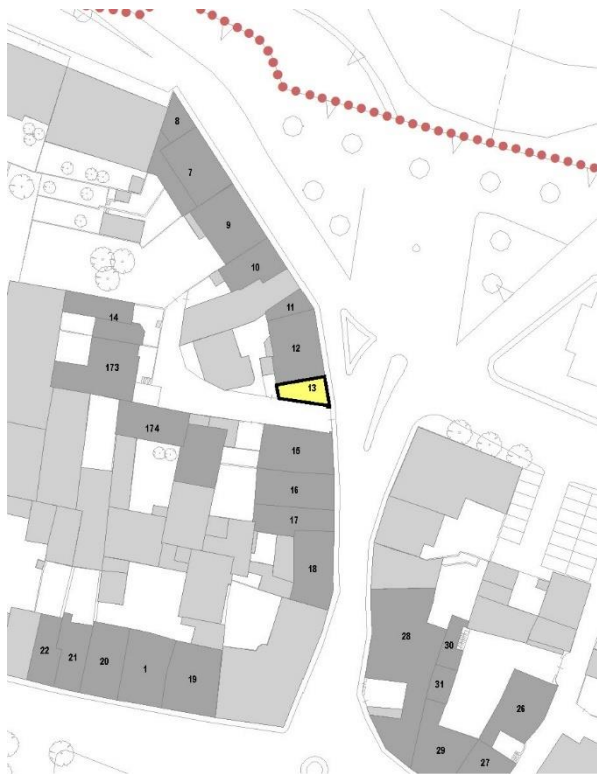
Rilievo fotografico



EDIFICIO 13

Localizzazione	Piazza della Vittoria,15
Descrizione	Edificio a schiera antecedente al 1845 conserva un cornicione con mensole in pietra e aperture con cornici. Portale d'ingresso alla strada laterale secondaria
Datazione	Antecedente 1930, presente nel catasto del 1845
Numero piani fuori terra	3
Vincoli	-
Grado di conservazione	Edificio recuperato
Stato di manutenzione	Manutenzione ottima
Utilizzo	Edificio prevalentemente residenziale
Tipologia	Edificio a schiera su lotto gotico
Elementi decorativi in pietra e/o cemento	Portali, cornici, cornicioni
Elementi decorativi pittorici	-
Elementi decorativi in ferro	-
Elementi dello spazio aperto	-
Presenza di elementi architettonici difformi	Nuove edificazioni in continuità e/o sopraelevazione sul retro
Superfetazioni ed elementi incongrui	-
Presenza di elementi difformi dello spazio aperto	-
Note	-

Localizzazione edificio



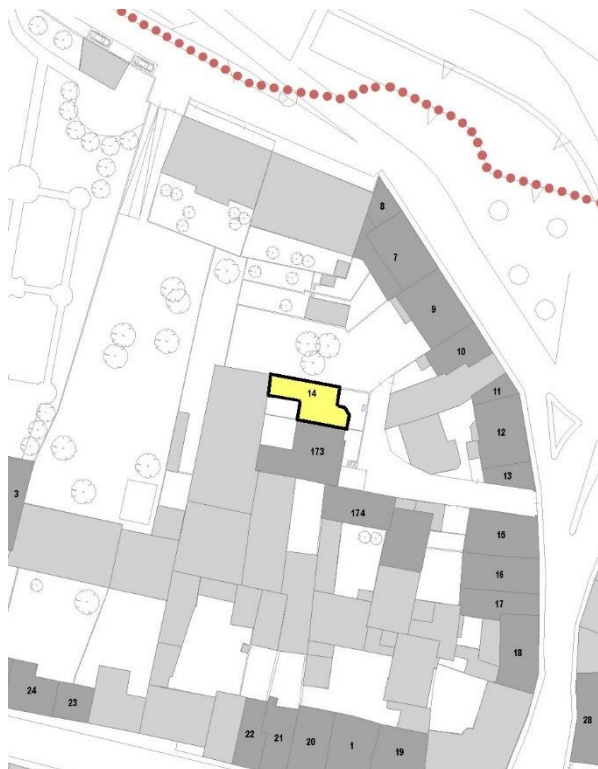
Rilievo fotografico



EDIFICIO 14

Localizzazione	-
Descrizione	Edificio a schiera su lotto gotico dei primi del 900 conserva mensole in pietra di supporto per un balcone moderno e rappresenta l'unico tassello conservato rispetto agli edifici adiacenti facenti parte tutti del medesimo complesso
Datazione	Antecedente 1930
Numero piani fuori terra	3
Vincoli	-
Grado di conservazione	Edificio recuperato
Stato di manutenzione	Manutenzione ottima
Utilizzo	Edificio prevalentemente residenziale
Tipologia	Edificio a schiera su lotto gotico
Elementi decorativi in pietra e/o cemento	Balconi
Elementi decorativi pittorici	-
Elementi decorativi in ferro	-
Elementi dello spazio aperto	-
Presenza di elementi architettonici difformi	-
Superfettazioni ed elementi incongrui	-
Presenza di elementi difformi dello spazio aperto	-
Note	-

Localizzazione edificio



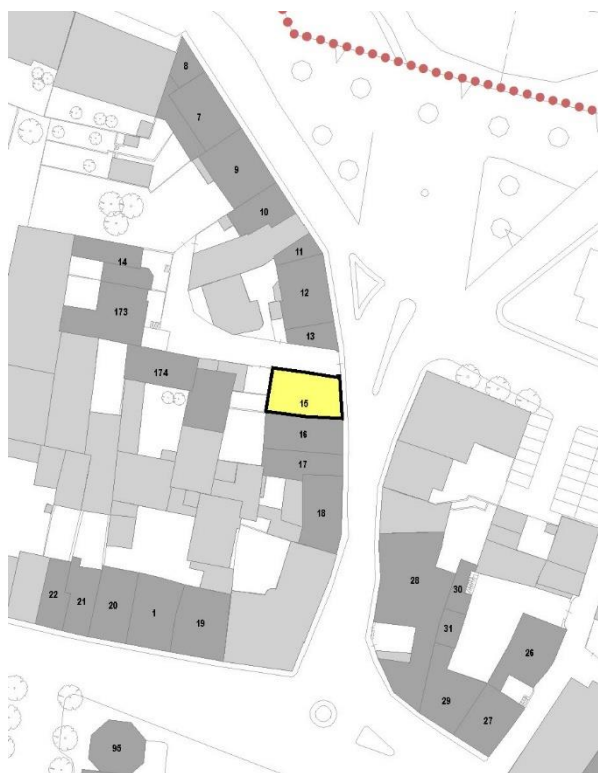
Rilievo fotografico



EDIFICIO 15

Localizzazione	Piazza della Vittoria,12 - 13
Descrizione	Edificio a schiera su lotto esteso antecedente al 1845 conserva un cornicione con mensole in pietra e aperture con cornici liberty in cemento. Copertura piana con terrazzo e balaustre liberty in cemento. Portale d'ingresso alla strada laterale secondaria
Datazione	Antecedente 1930, presente nel catasto del 1845
Numero piani fuori terra	3
Vincoli	-
Grado di conservazione	Edificio recuperato
Stato di manutenzione	Manutenzione ottima
Utilizzo	Edificio prevalentemente residenziale
Tipologia	Edificio a schiera su lotto esteso
Elementi decorativi in pietra e/o cemento	Paramenti murari, portali, cornici, cornicioni, balaustre
Elementi decorativi pittorici	-
Elementi decorativi in ferro	-
Elementi dello spazio aperto	Portale su vicolo laterale
Presenza di elementi architettonici difformi	Superfetazioni ed elementi incongrui
Superfetazioni ed elementi incongrui	Zoccolature e porzione della balaustra di coronamento
Presenza di elementi difformi dello spazio aperto	-
Note	-

Localizzazione edificio



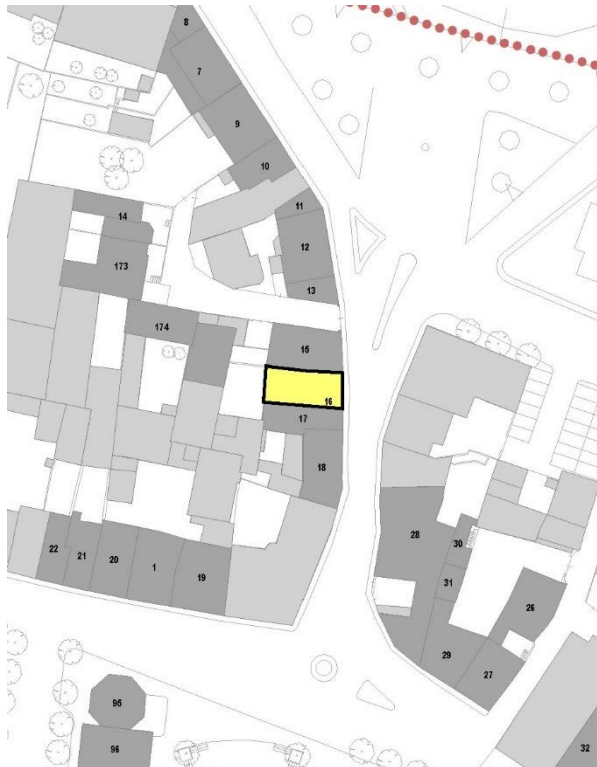
Rilievo fotografico



EDIFICIO 16

Localizzazione	Piazza della Vittoria, 10 - 11
Descrizione	Edificio a schiera su lotto esteso antecedente al 1845 con commercio al pt, conserva un cornicione con mensole in pietra e aperture con cornici rettangolari e a tutto sesto. La facciata principale è caratterizzata da decorazioni pittoriche
Datazione	Antecedente 1930, presente nel catasto del 1845
Numero piani fuori terra	3
Vincoli	-
Grado di conservazione	Edificio ricostruito
Stato di manutenzione	Manutenzione ottima
Utilizzo	Edificio prevalentemente residenziale
Tipologia	Edificio a schiera su lotto esteso
Elementi decorativi in pietra e/o cemento	Cornici, cornicioni
Elementi decorativi pittorici	Intonaci decorati, affreschi e iscrizioni
Elementi decorativi in ferro	-
Elementi dello spazio aperto	-
Presenza di elementi architettonici difformi	-
Superfettazioni ed elementi incongrui	-
Presenza di elementi difformi dello spazio aperto	-
Note	-

Localizzazione edificio



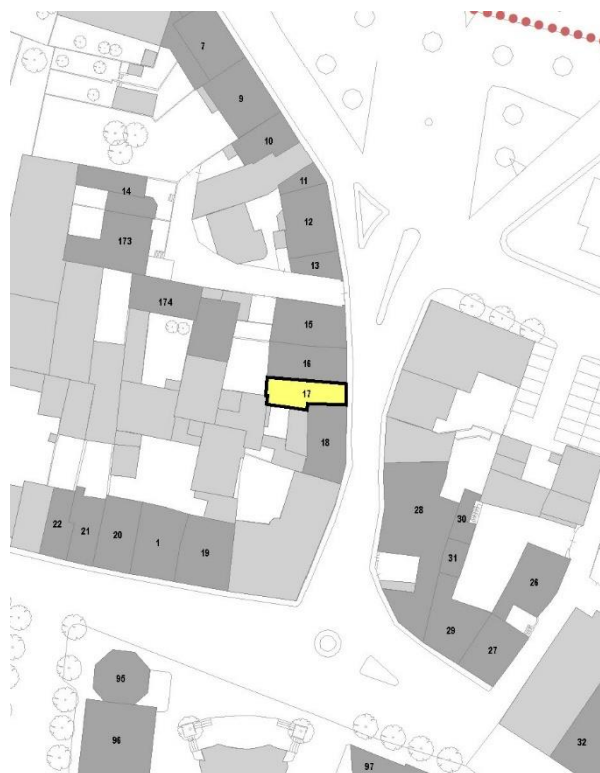
Rilievo fotografico



EDIFICIO 17

Localizzazione	Piazza della Vittoria, 9
Descrizione	Edificio a schiera su lotto gotico antecedente al 1845 con commercio al pt, conserva un cornicione con mensole in pietra e aperture con cornici rettangolari e a sesto acuto
Datazione	Antecedente 1930, presente nel catasto del 1845
Numero piani fuori terra	3
Vincoli	-
Grado di conservazione	Edificio recuperato
Stato di manutenzione	Manutenzione buona
Utilizzo	Edificio prevalentemente residenziale con attività al pt
Tipologia	Edificio a schiera su lotto gotico
Elementi decorativi in pietra e/o cemento	Cornici, cornicioni
Elementi decorativi pittorici	-
Elementi decorativi in ferro	-
Elementi dello spazio aperto	-
Presenza di elementi architettonici difformi	Nuove aperture o modificate, superfetazioni ed elementi incongrui
Superfetazioni ed elementi incongrui	Zoccolature, serramenti
Presenza di elementi difformi dello spazio aperto	-
Note	-

Localizzazione edificio



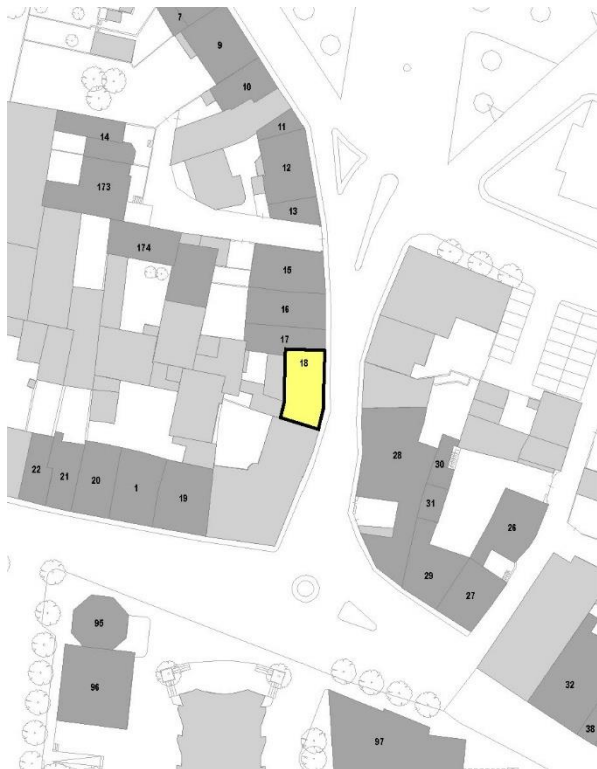
Rilievo fotografico



EDIFICIO 18

Localizzazione	Piazza della Vittoria, 6 - 7 - 7A - 8
Descrizione	Edificio a schiera su lotto esteso antecedente al 1845 parzialmente abbandonato e con commercio al pt, conserva un cornicione con mensole in pietra e aperture con cornici lineari in calcarenite
Datazione	Antecedente 1930, presente nel catasto del 1845
Numero piani fuori terra	3
Vincoli	-
Grado di conservazione	Edificio non ristrutturato
Stato di manutenzione	Manutenzione discreta
Utilizzo	Parzialmente abbandonato e commercio al pt
Tipologia	Edificio a schiera su lotto esteso
Elementi decorativi in pietra e/o cemento	Cornici, cornicioni
Elementi decorativi pittorici	Edicole votive
Elementi decorativi in ferro	Elemento in ferro battuto
Elementi dello spazio aperto	-
Presenza di elementi architettonici difformi	Nuove aperture o modificate, superfetazioni ed elementi incongrui
Superfetazioni ed elementi incongrui	Zoccolature, serramenti, e tende per esterni
Presenza di elementi difformi dello spazio aperto	-
Note	-

Localizzazione edificio



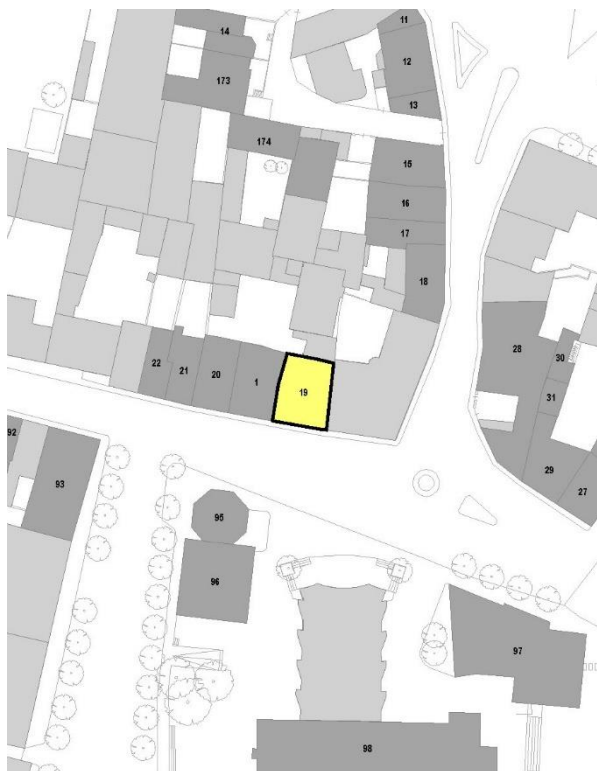
Rilievo fotografico



EDIFICIO 19

Localizzazione	Piazza Libertà, 9/A
Descrizione	Edificio a schiera su lotto esteso dei primi del '900 conserva un cornicione con mensole in pietra e aperture uniformi con cornici e bifore, una in facciata e una sul retro
Datazione	Antecedente 1930, presente nel catasto del 1845
Numero piani fuori terra	3
Vincoli	-
Grado di conservazione	Edificio recuperato
Stato di manutenzione	Manutenzione ottima
Utilizzo	Edificio con attività terziarie
Tipologia	Edificio a schiera su lotto esteso
Elementi decorativi in pietra e/o cemento	Archi, colonne, cornici, cornicioni
Elementi decorativi pittorici	Stemmi araldici
Elementi decorativi in ferro	-
Elementi dello spazio aperto	-
Presenza di elementi architettonici difformi	Nuove edificazioni in continuità sul retro dell'edificio
Superfetazioni ed elementi incongrui	-
Presenza di elementi difformi dello spazio aperto	-
Note	-

Localizzazione edificio



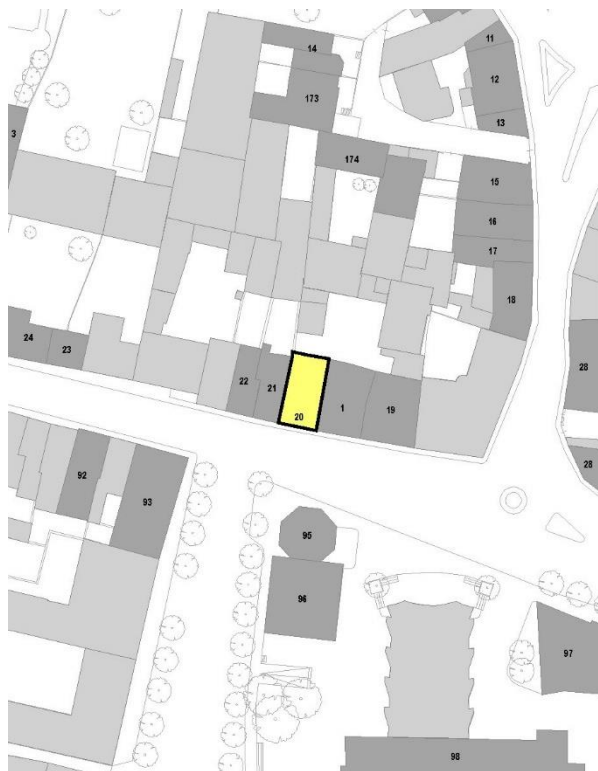
Rilievo fotografico



EDIFICIO 20

Localizzazione	Piazza della Libertà - Piazza Nuova,24
Descrizione	Edificio a schiera su lotto esteso antecedente al 1845, recentemente ristrutturato, conserva un cornicione con mensole in pietra, in linea con l'edificio n. 21, e aperture uniformi con cornici in calcarenite e serramenti monobattenti
Datazione	Antecedente 1930, presente nel catasto del 1845
Numero piani fuori terra	3
Vincoli	-
Grado di conservazione	Edificio recuperato
Stato di manutenzione	Manutenzione ottima
Utilizzo	Edificio terziario
Tipologia	Edificio a schiera su lotto gotico
Elementi decorativi in pietra e/o cemento	Cornici, cornicioni
Elementi decorativi pittorici	-
Elementi decorativi in ferro	-
Elementi dello spazio aperto	-
Presenza di elementi architettonici difformi	-
Superfettazioni ed elementi incongrui	-
Presenza di elementi difformi dello spazio aperto	-
Note	-

Localizzazione edificio



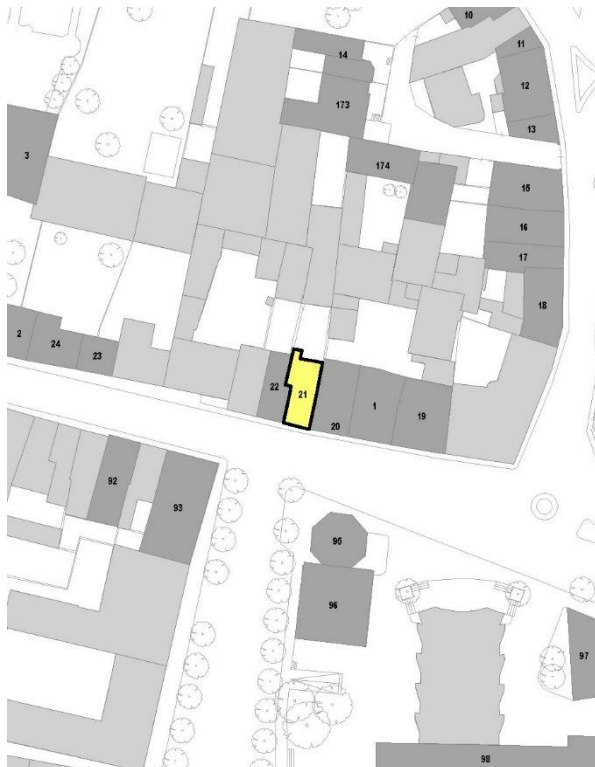
Rilievo fotografico



EDIFICIO 21

Localizzazione	Piazza Libertà, 22
Descrizione	Edificio antecedente al 1845 presenta aperture difformi in facciata e sul retro, elementi incongrui quale un corpo aggiunto minore con veranda. Il cornicione in pietra disegna una linea di gronda in continuità con quella dell'edificio n. 20
Datazione	Antecedente 1930, presente nel catasto del 1845
Numero piani fuori terra	3
Vincoli	-
Grado di conservazione	Edificio abbandonato
Stato di manutenzione	Manutenzione discreta
Utilizzo	Edificio abbandonato
Tipologia	Edificio a schiera su lotto esteso
Elementi decorativi in pietra e/o cemento	Cornicioni
Elementi decorativi pittorici	-
Elementi decorativi in ferro	-
Elementi dello spazio aperto	-
Presenza di elementi architettonici difformi	Nuove aperture o modificate e superfetazioni ed elementi incongrui
Superfetazioni ed elementi incongrui	Aperture, verande
Presenza di elementi difformi dello spazio aperto	-
Note	-

Localizzazione edificio



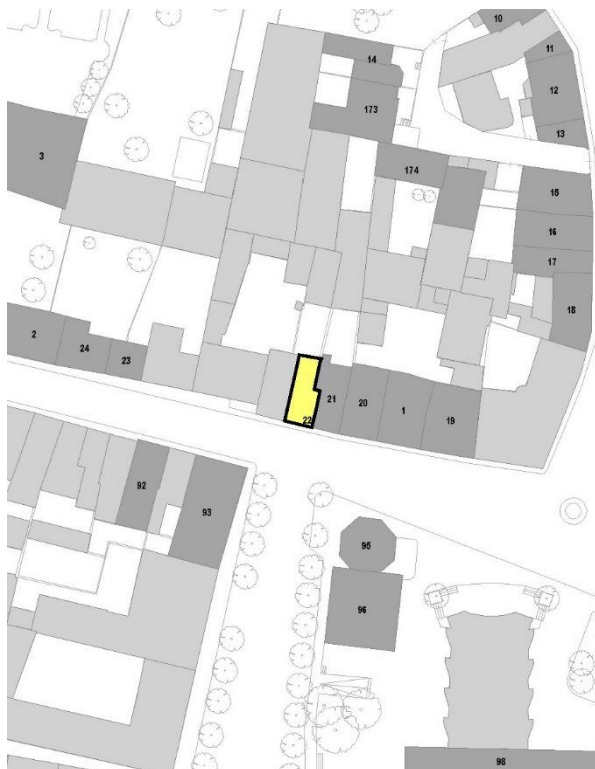
Rilievo fotografico



EDIFICIO 22

Localizzazione	Piazza Libertà, 20 - 21
Descrizione	Edificio a schiera su lotto gotico antecedente al 1845. Conserva un portale ad arco e aperture uniformi con cornici moderne. Trattamento omogeneo del prospetto principale e misure mitigative attive al miglior inserimento delle aperture difformi.
Datazione	Antecedente 1930, presente nel catasto del 1845
Numero piani fuori terra	3
Vincoli	-
Grado di conservazione	Edificio recuperato
Stato di manutenzione	Manutenzione ottima
Utilizzo	Edificio prevalentemente residenziale
Tipologia	Edificio a schiera su lotto gotico
Elementi decorativi in pietra e/o cemento	Archi, cornici
Elementi decorativi pittorici	-
Elementi decorativi in ferro	-
Elementi dello spazio aperto	-
Presenza di elementi architettonici difformi	Portone
Superfettazioni ed elementi incongrui	-
Presenza di elementi difformi dello spazio aperto	-
Note	-

Localizzazione edificio



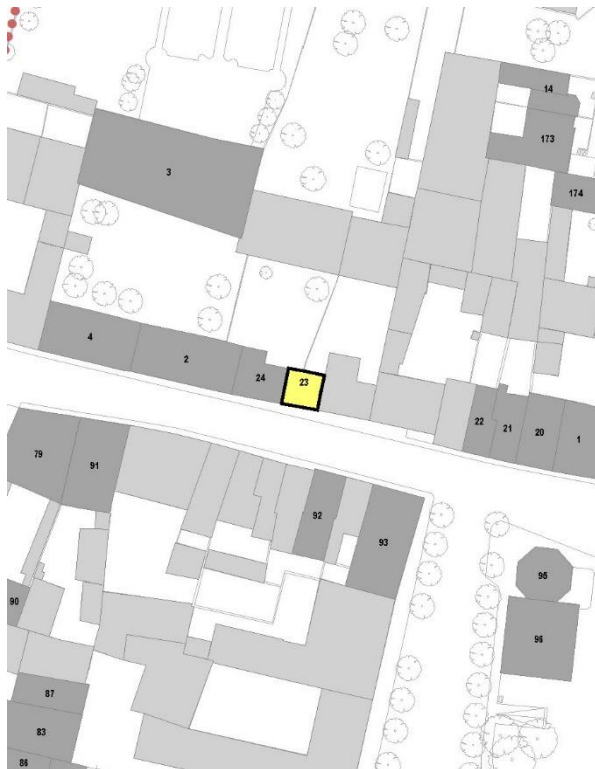
Rilievo fotografico



EDIFICIO 23

Localizzazione	Via Roma, 13
Descrizione	Edificio a schiera su lotto esteso antecedente al 1845 abbandonato. Si conserva nei suoi caratteri originali, in particolare presenta diverse tipologie di cornici in cemento stampate liberty e tracce di intonaco originale
Datazione	Antecedente 1930, presente nel catasto del 1845
Numero piani fuori terra	3
Vincoli	-
Grado di conservazione	Edificio abbandonato
Stato di manutenzione	Manutenzione pessima
Utilizzo	Edificio abbandonato
Tipologia	Edificio a schiera su lotto esteso
Elementi decorativi in pietra e/o cemento	Cornici, cornicioni
Elementi decorativi pittorici	-
Elementi decorativi in ferro	Grate
Elementi dello spazio aperto	-
Presenza di elementi architettonici difformi	-
Superfettazioni ed elementi incongrui	-
Presenza di elementi difformi dello spazio aperto	-
Note	-

Localizzazione edificio



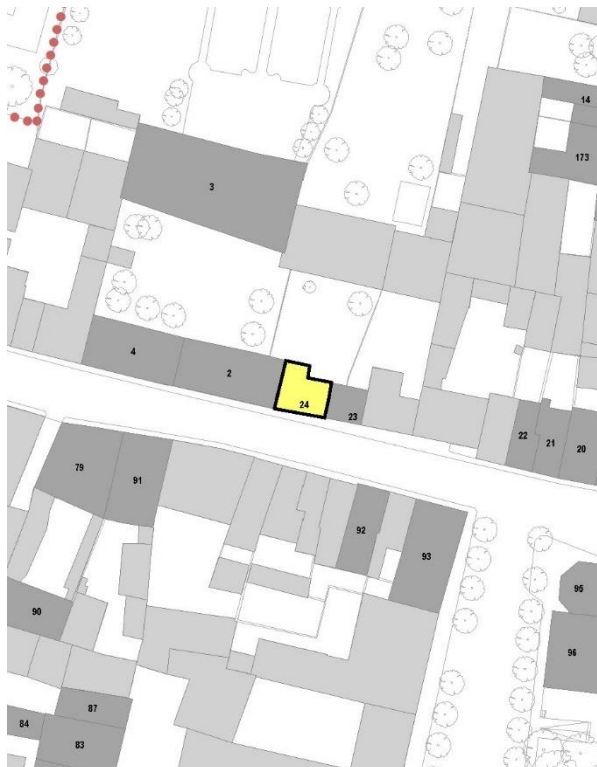
Rilievo fotografico



EDIFICIO 24

Localizzazione	Via Roma
Descrizione	Edificio a schiera su lotto esteso, apparteneva al sistema degli edifici di servizio della Villa Giusti Benati, presenta una parte sopralzata che ha determinato la perdita di un cornicione antico. E' caratterizzato da cornici recenti in stile
Datazione	Antecedente 1930, presente nel catasto del 1845
Numero piani fuori terra	3
Vincoli	Vincolo indiretto art.21 L 1089/1939, 21 luglio 1994
Grado di conservazione	Edificio recuperato
Stato di manutenzione	Manutenzione ottima
Utilizzo	Edificio prevalentemente residenziale
Tipologia	Edificio a schiera su lotto esteso
Elementi decorativi in pietra e/o cemento	-
Elementi decorativi pittorici	-
Elementi decorativi in ferro	-
Elementi dello spazio aperto	-
Presenza di elementi architettonici difformi	-
Superfetazioni ed elementi incongrui	-
Presenza di elementi difformi dello spazio aperto	-
Note	-

Localizzazione edificio



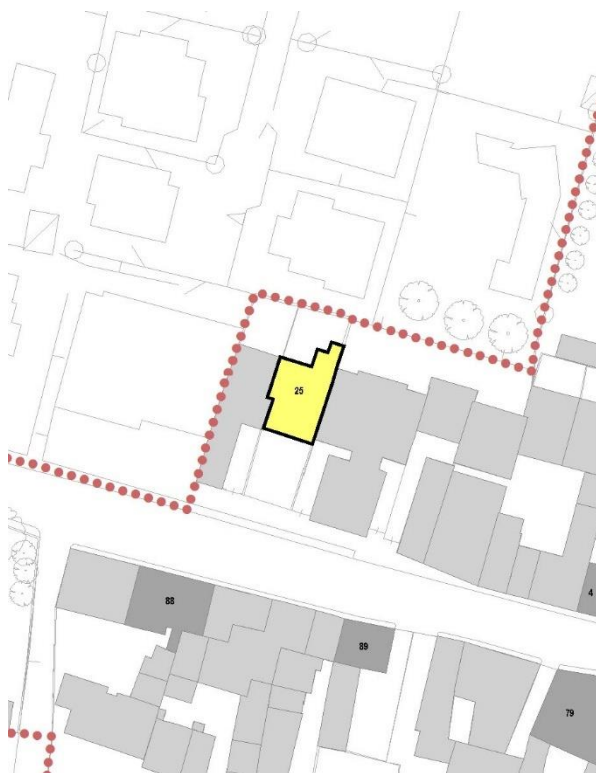
Rilievo fotografico



EDIFICIO 25

Localizzazione	Via Roma, 59
Descrizione	Edificio a schiera su lotto esteso, realizzato prima del 1845, unico tassello rimasto del complesso originario, in facciata conserva le forme e le proporzioni delle aperture originarie ma caratterizzato da elementi decorativi recenti in stile, come le cornici
Datazione	Antecedente 1930, presente nel catasto del 1845
Numero piani fuori terra	3
Vincoli	-
Grado di conservazione	Edificio recuperato
Stato di manutenzione	Manutenzione ottima
Utilizzo	Edificio prevalentemente residenziale
Tipologia	Edificio a schiera su lotto esteso
Elementi decorativi in pietra e/o cemento	Cornici
Elementi decorativi pittorici	-
Elementi decorativi in ferro	-
Elementi dello spazio aperto	-
Presenza di elementi architettonici difformi	-
Superfetazioni ed elementi incongrui	-
Presenza di elementi difformi dello spazio aperto	-
Note	-

Localizzazione edificio



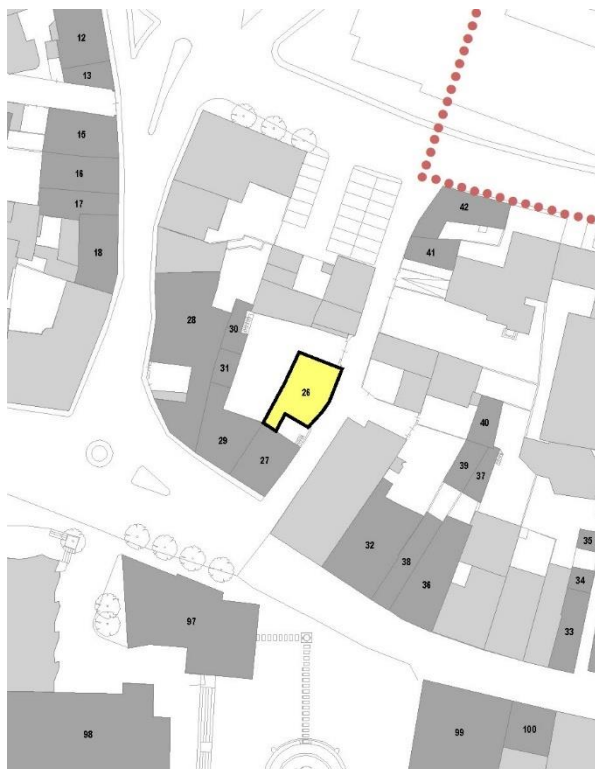
Rilievo fotografico



EDIFICIO 26

Localizzazione	Vicolo Baldani, 4 - 6
Descrizione	Edificio residenziale in linea dei primi del'900 con cornici delle finestre e cornici in intonaco nel fronte destro della facciata
Datazione	Antecedente 1930, presente nel catasto del 1906
Numero piani fuori terra	2
Vincoli	-
Grado di conservazione	Edificio parzialmente abbandonato
Stato di manutenzione	Manutenzione pessima
Utilizzo	Edificio residenziale parzialmente abbandonato
Tipologia	Edificio a schiera su lotto esteso
Elementi decorativi in pietra e/o cemento	Cornici
Elementi decorativi pittorici	Cornici in stucco
Elementi decorativi in ferro	-
Elementi dello spazio aperto	-
Presenza di elementi architettonici difformi	Nuove edificazioni in continuità e/o sopraelevazione
Superfetazioni ed elementi incongrui	-
Presenza di elementi difformi dello spazio aperto	-
Note	Costruzione eterogenea sul piano di copertura

Localizzazione edificio



Rilievo fotografico



EDIFICIO 27

Localizzazione	Vicolo Baldani, 2
Descrizione	Edificio residenziale in linea di matrice antica probabilmente rimaneggiato successivamente e recentemente ristrutturato, presenta elementi decorativi lineari quali cornici delle finestre, porte e del cornicione
Datazione	Antecedente 1930, presente nel catasto del 1845
Numero piani fuori terra	4
Vincoli	-
Grado di conservazione	Edificio recuperato
Stato di manutenzione	Manutenzione ottima
Utilizzo	Edificio prevalentemente residenziale con attività al pt
Tipologia	Edificio a schiera su lotto esteso
Elementi decorativi in pietra e/o cemento	Cornici, cornicioni
Elementi decorativi pittorici	-
Elementi decorativi in ferro	-
Elementi dello spazio aperto	-
Presenza di elementi architettonici difformi	-
Superfettazioni ed elementi incongrui	-
Presenza di elementi difformi dello spazio aperto	-
Note	-

Localizzazione edificio



Rilievo fotografico



EDIFICIO 28

Localizzazione	Piazza della Libertà, 13 - 14
Descrizione	Edificio residenziale in linea di matrice antica precedente al 1845 e recentemente ristrutturato, presenta elementi decorativi lineari quali cornici delle finestre, porte, cornicione, un balcone con balaustra e portale in pietra
Datazione	Antecedente 1930, presente nel catasto del 1845
Numero piani fuori terra	3
Vincoli	-
Grado di conservazione	Edificio recuperato
Stato di manutenzione	Manutenzione ottima
Utilizzo	Edificio prevalentemente residenziale con attività al pt
Tipologia	Edificio a schiera su lotto esteso
Elementi decorativi in pietra e/o cemento	Balconi, portali, cornici, cornicioni
Elementi decorativi pittorici	-
Elementi decorativi in ferro	Balaustre
Elementi dello spazio aperto	Pavimentazioni dei cortili in pietra
Presenza di elementi architettonici difformi	-
Superfetazioni ed elementi incongrui	-
Presenza di elementi difformi dello spazio aperto	-
Note	-

Localizzazione edificio



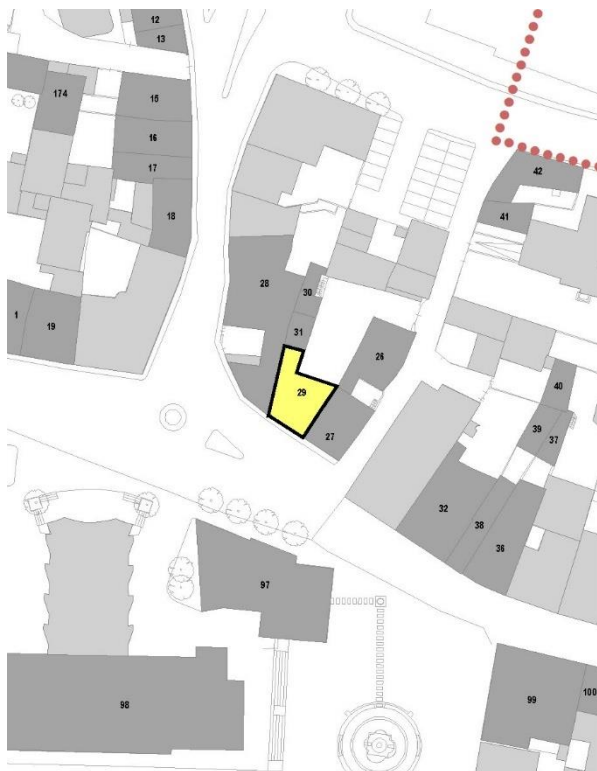
Rilievo fotografico



EDIFICIO 29

Localizzazione	Piazza della Libertà, 15
Descrizione	Edificio residenziale in linea di matrice antica recentemente ristrutturato, presenta elementi decorativi lineari quali cornici alle finestre e alle porte
Datazione	Antecedente 1930, presente nel catasto del 1845
Numero piani fuori terra	4
Vincoli	-
Grado di conservazione	Edificio recuperato
Stato di manutenzione	Manutenzione ottima
Utilizzo	Edificio prevalentemente residenziale con attività al pt
Tipologia	Edificio a schiera su lotto esteso
Elementi decorativi in pietra e/o cemento	Cornici, cornicione
Elementi decorativi pittorici	-
Elementi decorativi in ferro	-
Elementi dello spazio aperto	-
Presenza di elementi architettonici difformi	Superfetazioni ed elementi incongrui
Superfetazioni ed elementi incongrui	-
Presenza di elementi difformi dello spazio aperto	-
Note	-

Localizzazione edificio



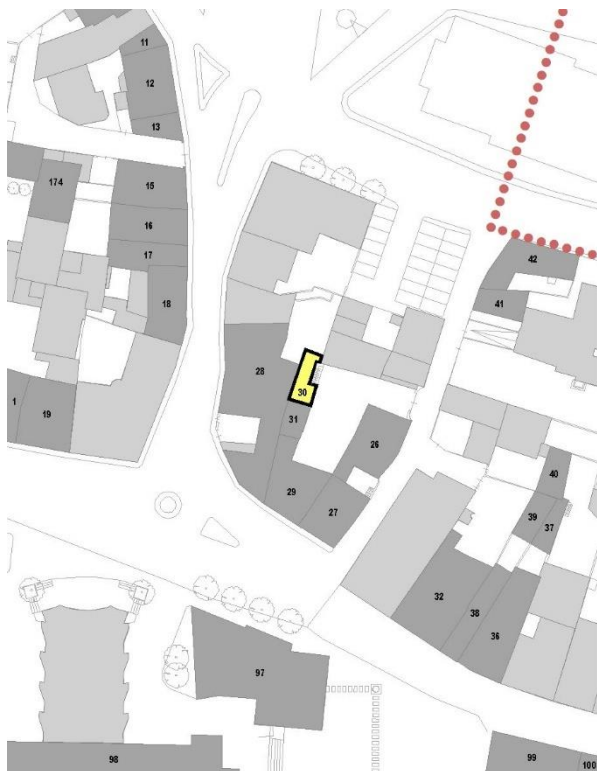
Rilievo fotografico



EDIFICIO 30

Localizzazione	Piazza della Libertà, 15
Descrizione	Edificio residenziale di matrice antica recentemente ristrutturato, presenta elementi decorativi lineari quali cornici alle finestre e alle porte
Datazione	Antecedente 1930
Numero piani fuori terra	3
Vincoli	-
Grado di conservazione	Edificio recuperato
Stato di manutenzione	Manutenzione ottima
Utilizzo	Edificio prevalentemente residenziale
Tipologia	Porzione di corte
Elementi decorativi in pietra e/o cemento	Merlature
Elementi decorativi pittorici	-
Elementi decorativi in ferro	-
Elementi dello spazio aperto	-
Presenza di elementi architettonici difformi	Superfetazioni ed elementi incongrui
Superfetazioni ed elementi incongrui	Balaustre
Presenza di elementi difformi dello spazio aperto	-
Note	Edificio non rilevato direttamente

Localizzazione edificio



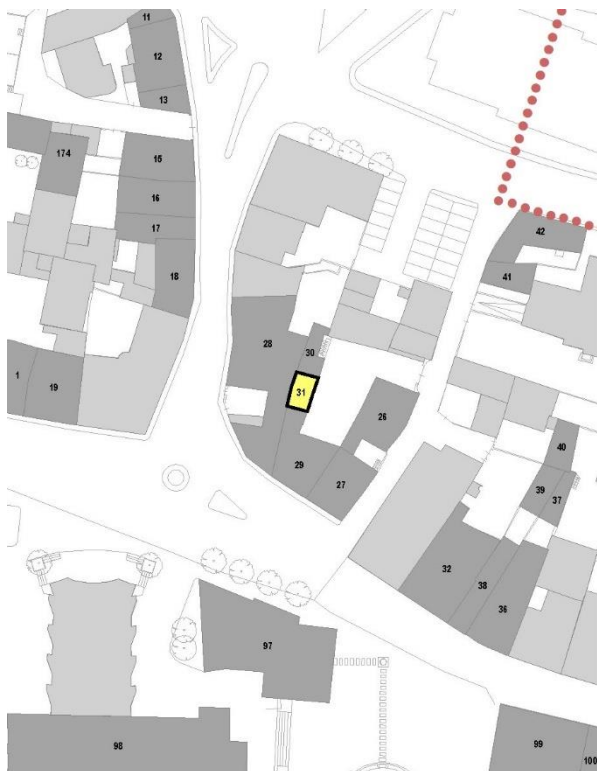
Rilievo fotografico



EDIFICIO 31

Localizzazione	Piazza della Libertà, 15
Descrizione	Edificio residenziale di matrice antica recentemente ristrutturato, presenta elementi decorativi lineari quali cornici alle finestre e alle porte
Datazione	Antecedente 1930
Numero piani fuori terra	3
Vincoli	-
Grado di conservazione	Edificio recuperato
Stato di manutenzione	Manutenzione ottima
Utilizzo	Edificio prevalentemente residenziale
Tipologia	Porzione di corte
Elementi decorativi in pietra e/o cemento	Merlature
Elementi decorativi pittorici	-
Elementi decorativi in ferro	-
Elementi dello spazio aperto	-
Presenza di elementi architettonici difformi	Superfetazioni ed elementi incongrui
Superfetazioni ed elementi incongrui	Balaustre
Presenza di elementi difformi dello spazio aperto	-
Note	Edificio non rilevato direttamente

Localizzazione edificio



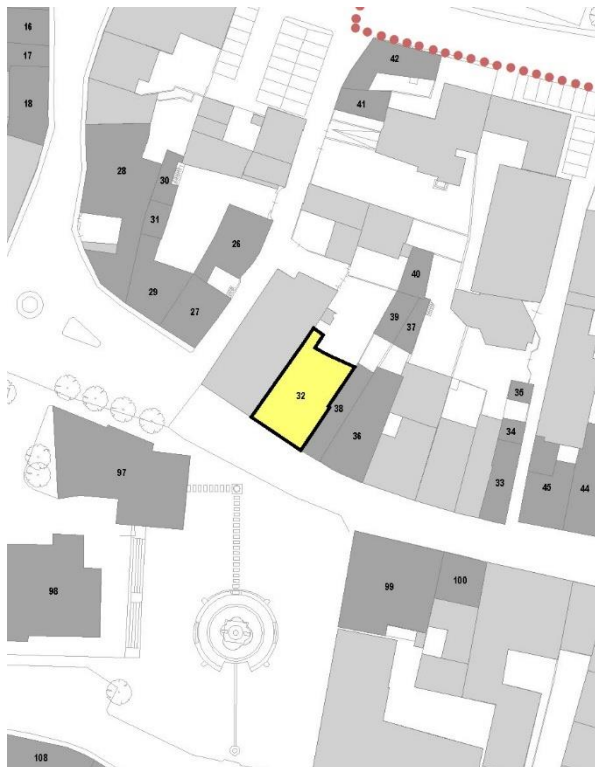
Rilievo fotografico



EDIFICIO 32

Localizzazione	Corso Mazzini
Descrizione	Edificio residenziale di matrice antica precedente al 1845 in buono stato, con elementi decorativi liberty quali cornici delle finestre, cornicione, balcone e una rilevante balaustra all'ultimo piano
Datazione	Antecedente 1930, presente nel catasto del 1845
Numero piani fuori terra	3
Vincoli	-
Grado di conservazione	Edificio recuperato
Stato di manutenzione	Manutenzione buona
Utilizzo	Parzialmente abbandonato
Tipologia	Edificio a schiera su lotto esteso
Elementi decorativi in pietra e/o cemento	Balconi, balaustre, cornici, cornicioni, bugnato
Elementi decorativi pittorici	-
Elementi decorativi in ferro	-
Elementi dello spazio aperto	Portale cortile
Presenza di elementi architettonici difformi	-
Superfettazioni ed elementi incongrui	-
Presenza di elementi difformi dello spazio aperto	-
Note	-

Localizzazione edificio



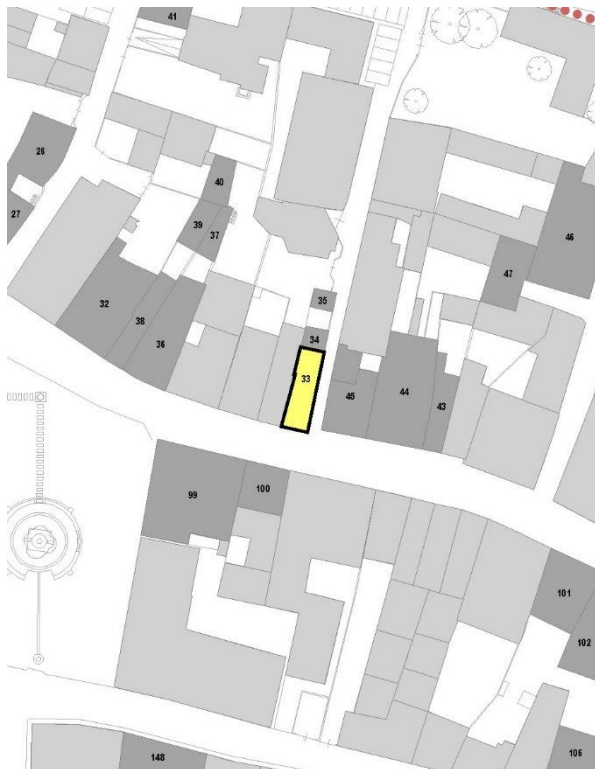
Rilievo fotografico



EDIFICIO 33

Localizzazione	Corso Mazzini,16
Descrizione	Edificio residenziale in linea su lotto gotico di matrice antica precedente al 1845 in buono stato, presenta elementi decorativi lineari quali cornici delle finestre, porte, cornicione
Datazione	Antecedente 1930, presente nel catasto del 1845
Numero piani fuori terra	3
Vincoli	-
Grado di conservazione	Edificio recuperato
Stato di manutenzione	Manutenzione buona
Utilizzo	Edificio prevalentemente residenziale
Tipologia	Edificio a schiera su lotto gotico
Elementi decorativi in pietra e/o cemento	Cornici, cornicioni
Elementi decorativi pittorici	-
Elementi decorativi in ferro	-
Elementi dello spazio aperto	-
Presenza di elementi architettonici difformi	-
Superfetazioni ed elementi incongrui	-
Presenza di elementi difformi dello spazio aperto	-
Note	-

Localizzazione edificio



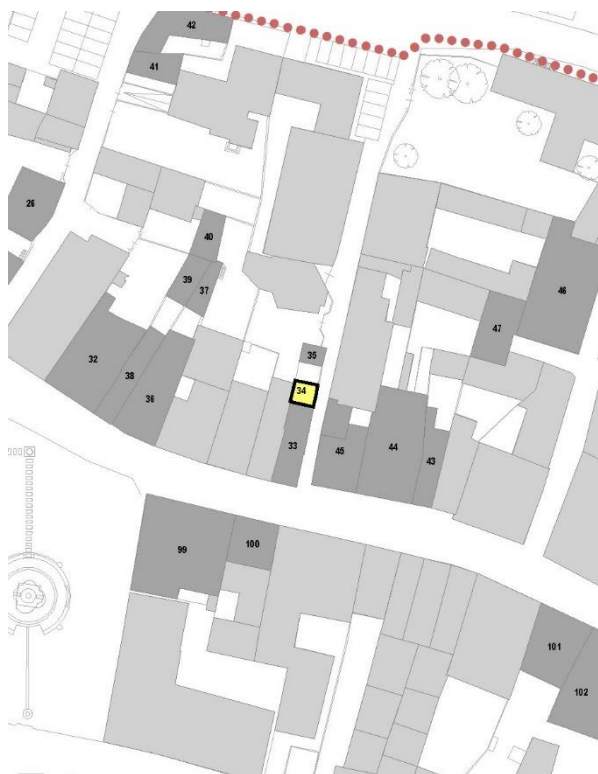
Rilievo fotografico



EDIFICIO 34

Localizzazione	Corso Mazzini,16
Descrizione	Piccolo manufatto residenziale annesso all'edificio principale di matrice antica precedente al 1845 in buono stato
Datazione	Antecedente 1930, presente nel catasto del 1845
Numero piani fuori terra	2
Vincoli	-
Grado di conservazione	Edificio recuperato
Stato di manutenzione	Manutenzione buona
Utilizzo	Edificio prevalentemente residenziale
Tipologia	Edificio a schiera su lotto gotico
Elementi decorativi in pietra e/o cemento	-
Elementi decorativi pittorici	-
Elementi decorativi in ferro	-
Elementi dello spazio aperto	-
Presenza di elementi architettonici difformi	-
Superfetazioni ed elementi incongrui	-
Presenza di elementi difformi dello spazio aperto	-
Note	-

Localizzazione edificio



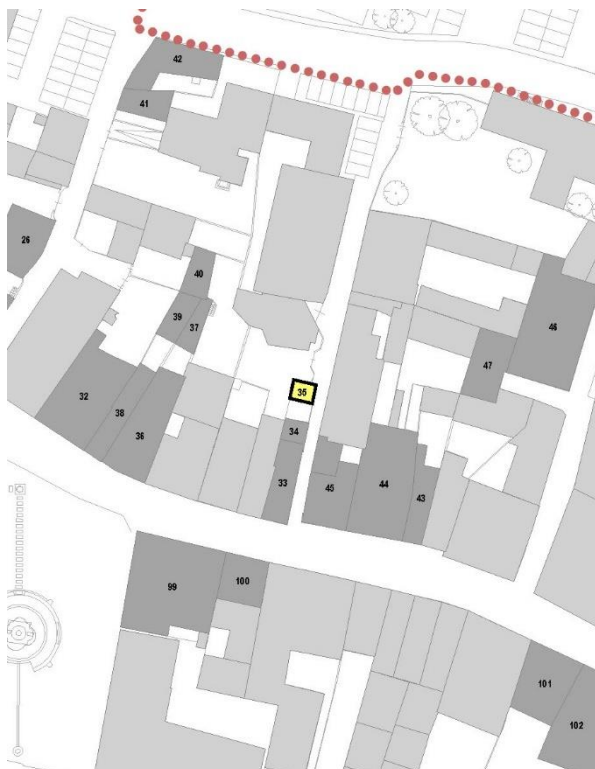
Rilievo fotografico



EDIFICIO 35

Localizzazione	Via S. Crocefissa
Descrizione	Vecchio fienile collegato al corpo principale da un cortile interno recuperato a fini residenziali che presenta elementi decorativi lineari quali cornici e porte di ingresso
Datazione	Antecedente 1930, presente nel catasto del 1906 - 1930
Numero piani fuori terra	2
Vincoli	-
Grado di conservazione	Edificio recuperato
Stato di manutenzione	Manutenzione discreta
Utilizzo	Edificio prevalentemente residenziale
Tipologia	Fienile trasformato in residenza
Elementi decorativi in pietra e/o cemento	Cornici
Elementi decorativi pittorici	-
Elementi decorativi in ferro	-
Elementi dello spazio aperto	-
Presenza di elementi architettonici difformi	-
Superfetazioni ed elementi incongrui	-
Presenza di elementi difformi dello spazio aperto	-
Note	-

Localizzazione edificio



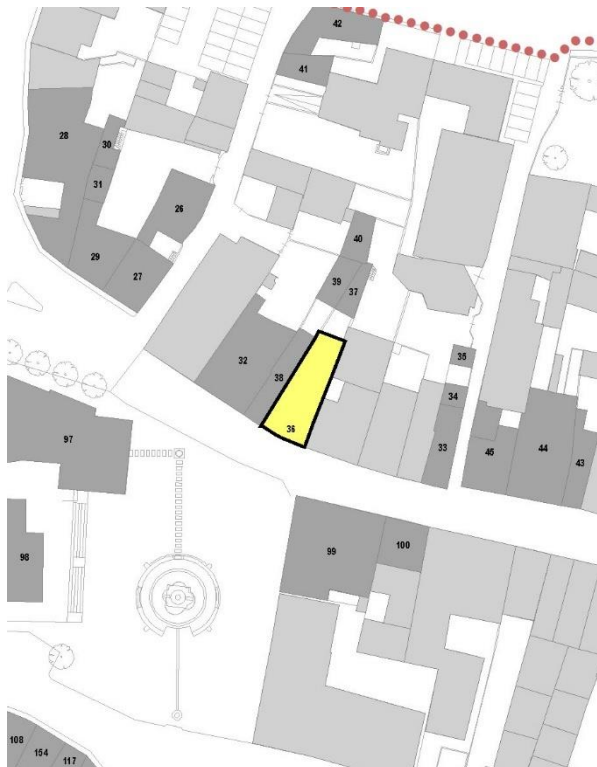
Rilievo fotografico



EDIFICIO 36

Localizzazione	Corso Mazzini
Descrizione	Edificio residenziale in linea di matrice antica precedente al 1845 in buono stato, presenta elementi decorativi lineari quali cornici delle finestre, porte, cornicione oltre ai paramenti murari laterali
Datazione	Antecedente 1930, presente nel catasto del 1845
Numero piani fuori terra	4
Vincoli	-
Grado di conservazione	Edificio recuperato
Stato di manutenzione	Manutenzione ottima
Utilizzo	Edificio prevalentemente residenziale con commercio al pt
Tipologia	Edificio a schiera su lotto esteso
Elementi decorativi in pietra e/o cemento	Paramenti murari, cornici, cornicioni
Elementi decorativi pittorici	-
Elementi decorativi in ferro	-
Elementi dello spazio aperto	-
Presenza di elementi architettonici difformi	-
Superfettazioni ed elementi incongrui	Balconi
Presenza di elementi difformi dello spazio aperto	-
Note	-

Localizzazione edificio



Rilievo fotografico



EDIFICIO 37

Localizzazione	Corso Mazzini
Descrizione	Vecchio fienile collegato al corpo principale da un cortile interno recuperato a fini commerciali che presenta elementi decorativi lineari quali cornici e cornicioni
Datazione	Antecedente 1930, presente nel catasto del 1845
Numero piani fuori terra	2
Vincoli	-
Grado di conservazione	Edificio recuperato
Stato di manutenzione	Manutenzione discreta
Utilizzo	Edificio prevalentemente commerciale
Tipologia	Fienile trasformato
Elementi decorativi in pietra e/o cemento	Paramenti murari, cornici
Elementi decorativi pittorici	-
Elementi decorativi in ferro	-
Elementi dello spazio aperto	-
Presenza di elementi architettonici difformi	-
Superfetazioni ed elementi incongrui	-
Presenza di elementi difformi dello spazio aperto	-
Note	-

Localizzazione edificio



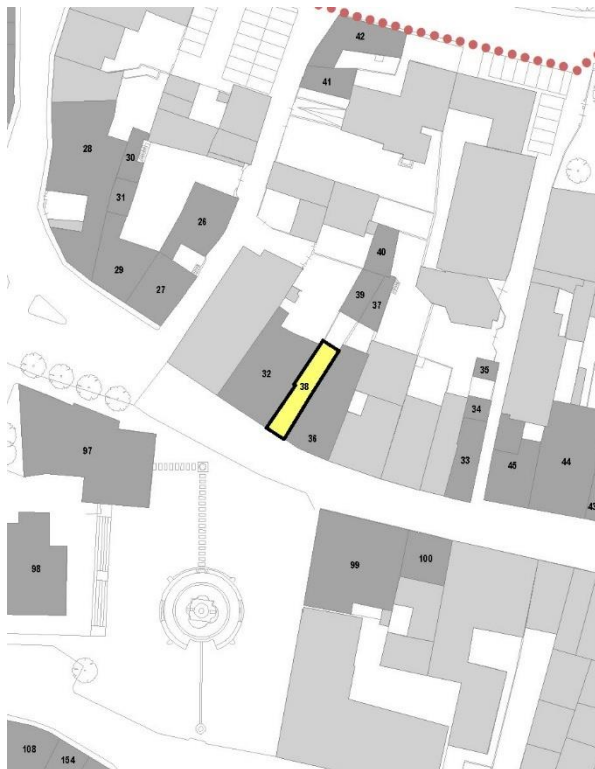
Rilievo fotografico



EDIFICIO 38

Localizzazione	Corso Mazzini
Descrizione	Edificio residenziale in linea su lotto gotico di matrice antica precedente al 1845 in buono stato, presenta elementi decorativi lineari quali cornici delle finestre, porte, cornicione
Datazione	Antecedente 1930, presente nel catasto del 1845
Numero piani fuori terra	3
Vincoli	-
Grado di conservazione	Edificio recuperato
Stato di manutenzione	Manutenzione ottima
Utilizzo	Edificio prevalentemente residenziale con commercio al pt
Tipologia	Edificio a schiera su lotto gotico
Elementi decorativi in pietra e/o cemento	Cornici
Elementi decorativi pittorici	-
Elementi decorativi in ferro	-
Elementi dello spazio aperto	-
Presenza di elementi architettonici difformi	
Superfetazioni ed elementi incongrui	
Presenza di elementi difformi dello spazio aperto	-
Note	-

Localizzazione edificio



Rilievo fotografico



EDIFICIO 39

Localizzazione	Corso Mazzini
Descrizione	Edificio residenziale in linea su lotto gotico di matrice antica precedente al 1845 in stato di abbandono, presenta elementi decorativi lineari quali cornici ed un arco in pietra
Datazione	Antecedente 1930, presente nel catasto del 1845
Numero piani fuori terra	2
Vincoli	-
Grado di conservazione	Edificio abbandonato
Stato di manutenzione	Manutenzione pessima
Utilizzo	Edificio abbandonato
Tipologia	Edificio a schiera su lotto gotico
Elementi decorativi in pietra e/o cemento	Archi, cornici
Elementi decorativi pittorici	-
Elementi decorativi in ferro	-
Elementi dello spazio aperto	Portale cortile
Presenza di elementi architettonici difformi	-
Superfetazioni ed elementi incongrui	-
Presenza di elementi difformi dello spazio aperto	-
Note	-

Localizzazione edificio



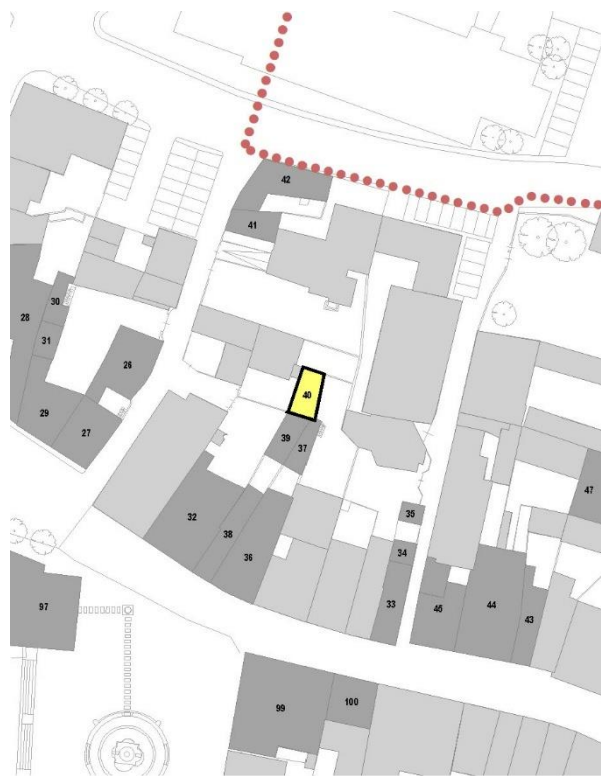
Rilievo fotografico



EDIFICIO 40

Localizzazione	Vicolo Baldani
Descrizione	Edificio residenziale di matrice antica precedente al 1845 buone condizioni con cornici lineari alle finestre e porte finestre
Datazione	Antecedente 1930, presente nel catasto del 1845
Numero piani fuori terra	2
Vincoli	-
Grado di conservazione	Edificio recuperato
Stato di manutenzione	Manutenzione discreta
Utilizzo	Edificio prevalentemente residenziale
Tipologia	Porzione di corte
Elementi decorativi in pietra e/o cemento	Cornici
Elementi decorativi pittorici	-
Elementi decorativi in ferro	-
Elementi dello spazio aperto	-
Presenza di elementi architettonici difformi	-
Superfetazioni ed elementi incongrui	-
Presenza di elementi difformi dello spazio aperto	-
Note	-

Localizzazione edificio



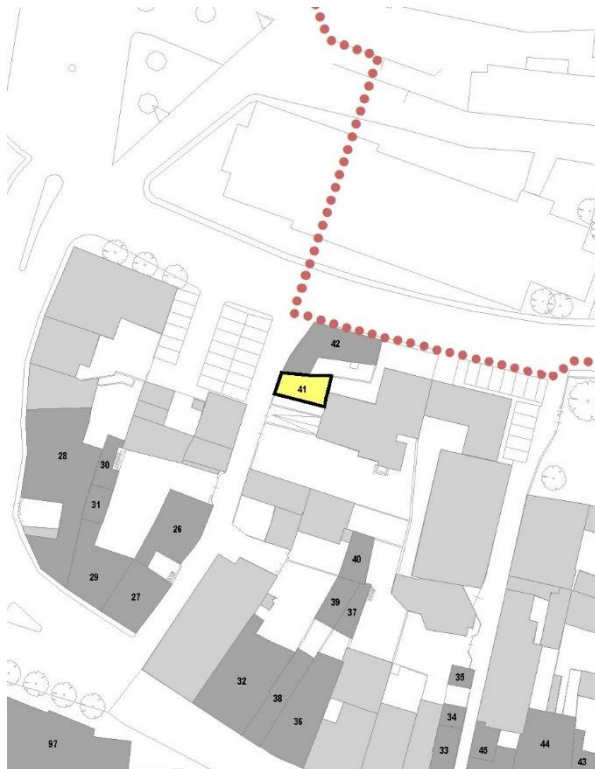
Rilievo fotografico



EDIFICIO 41

Localizzazione	Vicolo Baldani,23
Descrizione	Porzione di edificio residenziale di matrice antica precedente al 1845 in ottime condizioni, recentemente ristrutturato, con cornicioni e cornici lineari alle finestre e porte
Datazione	Antecedente 1930, presente nel catasto del 1845
Numero piani fuori terra	2
Vincoli	-
Grado di conservazione	Edificio recuperato
Stato di manutenzione	Manutenzione ottima
Utilizzo	Edificio prevalentemente residenziale
Tipologia	Edificio a schiera su lotto gotico
Elementi decorativi in pietra e/o cemento	Cornici
Elementi decorativi pittorici	-
Elementi decorativi in ferro	-
Elementi dello spazio aperto	-
Presenza di elementi architettonici difformi	Muro cieco
Superfetazioni ed elementi incongrui	-
Presenza di elementi difformi dello spazio aperto	-
Note	-

Localizzazione edificio



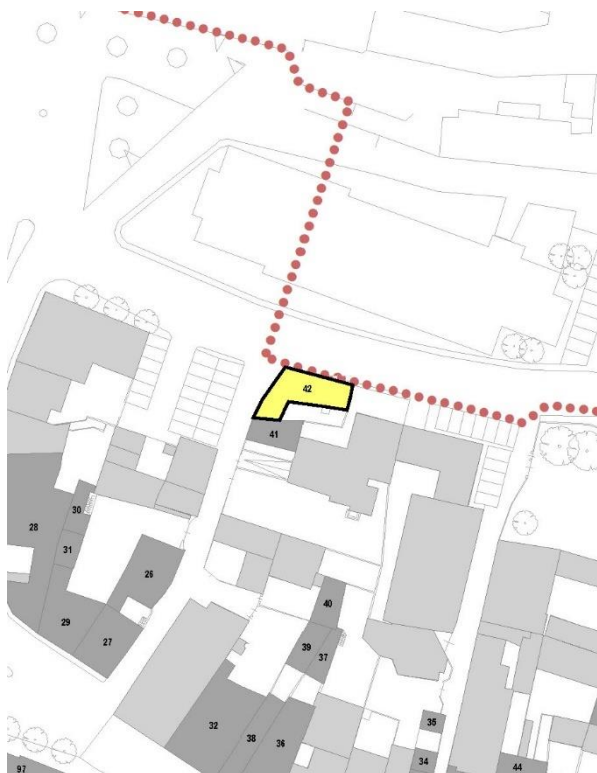
Rilievo fotografico



EDIFICIO 42

Localizzazione	Vicolo Baldani,25
Descrizione	Porzione di edificio residenziale di matrice antica precedente al 1845 in ottime condizioni, recentemente ristrutturato, con cornicioni e cornici lineari alle finestre, porte e vetrine
Datazione	Antecedente 1930, presente nel catasto del 1845
Numero piani fuori terra	3
Vincoli	-
Grado di conservazione	Edificio recuperato
Stato di manutenzione	Manutenzione ottima
Utilizzo	Edificio prevalentemente residenziale con commercio al pt
Tipologia	Edificio a schiera su lotto esteso
Elementi decorativi in pietra e/o cemento	Cornici
Elementi decorativi pittorici	-
Elementi decorativi in ferro	-
Elementi dello spazio aperto	-
Presenza di elementi architettonici difformi	-
Superfetazioni ed elementi incongrui	Muro cieco
Presenza di elementi difformi dello spazio aperto	-
Note	-

Localizzazione edificio



Rilievo fotografico



EDIFICIO 43

Localizzazione	Corso Mazzini,28
Descrizione	Edificio residenziale in linea su lotto gotico di matrice antica precedente al 1845 in buono stato, presenta elementi decorativi lineari quali cornici e cornicione e un balcone con balaustra
Datazione	Antecedente 1930, presente nel catasto del 1845
Numero piani fuori terra	2
Vincoli	-
Grado di conservazione	Edificio recuperato
Stato di manutenzione	Manutenzione ottima
Utilizzo	Edificio prevalentemente residenziale con commercio al pt
Tipologia	Edificio a schiera su lotto gotico
Elementi decorativi in pietra e/o cemento	Balaustre, cornici, cornicioni
Elementi decorativi pittorici	-
Elementi decorativi in ferro	-
Elementi dello spazio aperto	-
Presenza di elementi architettonici difformi	-
Superfetazioni ed elementi incongrui	-
Presenza di elementi difformi dello spazio aperto	-
Note	-

Localizzazione edificio



Rilievo fotografico



EDIFICIO 44

Localizzazione	Corso Mazzini, 22 - 24 - 26
Descrizione	Edificio residenziale in linea di matrice antica precedente al 1845 in buono stato, presenta elementi decorativi lineari quali cornici e cornicione, un balcone con balastra in ferro e un portale di ingresso
Datazione	Antecedente 1930, presente nel catasto del 1845
Numero piani fuori terra	3
Vincoli	-
Grado di conservazione	Edificio recuperato
Stato di manutenzione	Manutenzione ottima
Utilizzo	Edificio prevalentemente residenziale con commercio al pt
Tipologia	Edificio a schiera su lotto esteso
Elementi decorativi in pietra e/o cemento	Balconi, balaustre, portali, cornici, cornicioni
Elementi decorativi pittorici	-
Elementi decorativi in ferro	Balaustre
Elementi dello spazio aperto	-
Presenza di elementi architettonici difformi	-
Superfettazioni ed elementi incongrui	-
Presenza di elementi difformi dello spazio aperto	-
Note	-

Localizzazione edificio



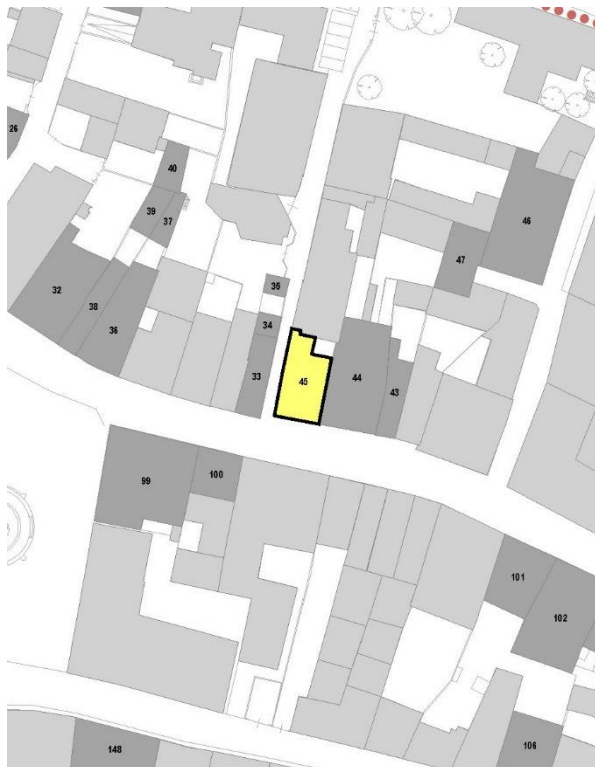
Rilievo fotografico



EDIFICIO 45

Localizzazione	Corso Mazzini,18 - 20
Descrizione	Edificio residenziale di matrice antica in discreto stato, presenta elementi decorativi lineari qualicornici e cornicione in calcarinite e un balcone. Al piano terra le aperture sono state modificate in difformità agli allineamenti preesistenti
Datazione	Antecedente 1930, presente nel catasto del 1845
Numero piani fuori terra	4
Vincoli	-
Grado di conservazione	Edificio recuperato
Stato di manutenzione	Manutenzione discreta
Utilizzo	Parzialmente abbandonato
Tipologia	Edificio a schiera su lotto esteso
Elementi decorativi in pietra e/o cemento	Balconi, balaustre, cornici, cornicioni
Elementi decorativi pittorici	-
Elementi decorativi in ferro	Balaustre
Elementi dello spazio aperto	-
Presenza di elementi architettonici difformi	Nuove aperture o modificate
Superfetazioni ed elementi incongrui	Zoccolature
Presenza di elementi difformi dello spazio aperto	-
Note	-

Localizzazione edificio



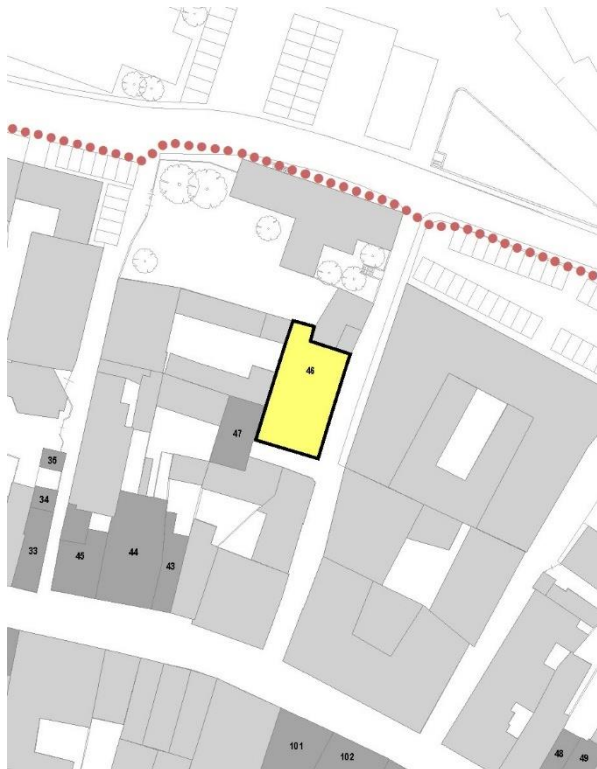
Rilievo fotografico



EDIFICIO 46

Localizzazione	Vicolo Rivolti, 20 - 22
Descrizione	Edificio residenziale di matrice antica precedente al 1845 in discreto stato di conservazione, presenta elementi decorativi in liberty quali cornici, cornicioni e portali
Datazione	Antecedente 1930, presente nel catasto del 1845
Numero piani fuori terra	3
Vincoli	-
Grado di conservazione	Edificio abbandonato
Stato di manutenzione	Manutenzione discreta
Utilizzo	Edificio abbandonato
Tipologia	Edificio a schiera su lotto esteso
Elementi decorativi in pietra e/o cemento	Portali, cornici, cornicioni
Elementi decorativi pittorici	-
Elementi decorativi in ferro	-
Elementi dello spazio aperto	-
Presenza di elementi architettonici difformi	Nuove aperture o modificate
Superfetazioni ed elementi incongrui	-
Presenza di elementi difformi dello spazio aperto	-
Note	-

Localizzazione edificio



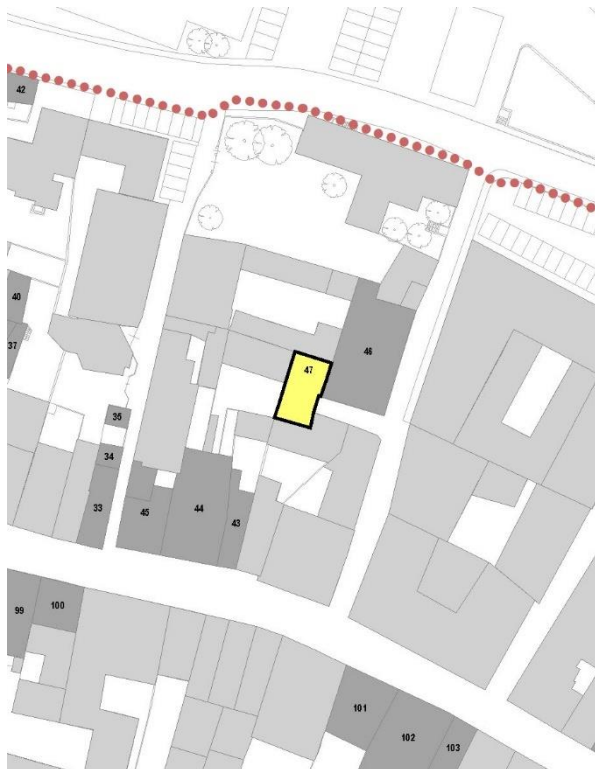
Rilievo fotografico



EDIFICIO 47

Localizzazione	Vicolo Rivolti
Descrizione	Edificio di matrice rurale di interesse storico in discreto stato di conservazione, presenta due archi ribassati di ingresso e paramenti murari da mantenere
Datazione	Antecedente 1930, presente nel catasto del 1845
Numero piani fuori terra	3
Vincoli	-
Grado di conservazione	Edificio abbandonato
Stato di manutenzione	Manutenzione discreta
Utilizzo	Parzialmente abbandonato
Tipologia	Fienile
Elementi decorativi in pietra e/o cemento	Archi, paramenti murari
Elementi decorativi pittorici	-
Elementi decorativi in ferro	-
Elementi dello spazio aperto	-
Presenza di elementi architettonici difformi	-
Superfetazioni ed elementi incongrui	-
Presenza di elementi difformi dello spazio aperto	-
Note	Edificio non rilevato direttamente

Localizzazione edificio



Rilievo fotografico



EDIFICIO 48

Localizzazione	Corso Mazzini
Descrizione	Edificio residenziale a schiera su lotto gotico di matrice antica in buono stato, presenta elementi decorativi lineari quali cornici e cornicione
Datazione	Antecedente 1930, presente nel catasto del 1845
Numero piani fuori terra	4
Vincoli	-
Grado di conservazione	Edificio recuperato
Stato di manutenzione	Manutenzione buona
Utilizzo	Edificio prevalentemente residenziale
Tipologia	Edificio a schiera su lotto gotico
Elementi decorativi in pietra e/o cemento	Cornicione
Elementi decorativi pittorici	-
Elementi decorativi in ferro	-
Elementi dello spazio aperto	-
Presenza di elementi architettonici difformi	-
Superfetazioni ed elementi incongrui	Balconi, zoccolature, serramenti
Presenza di elementi difformi dello spazio aperto	-
Note	-

Localizzazione edificio



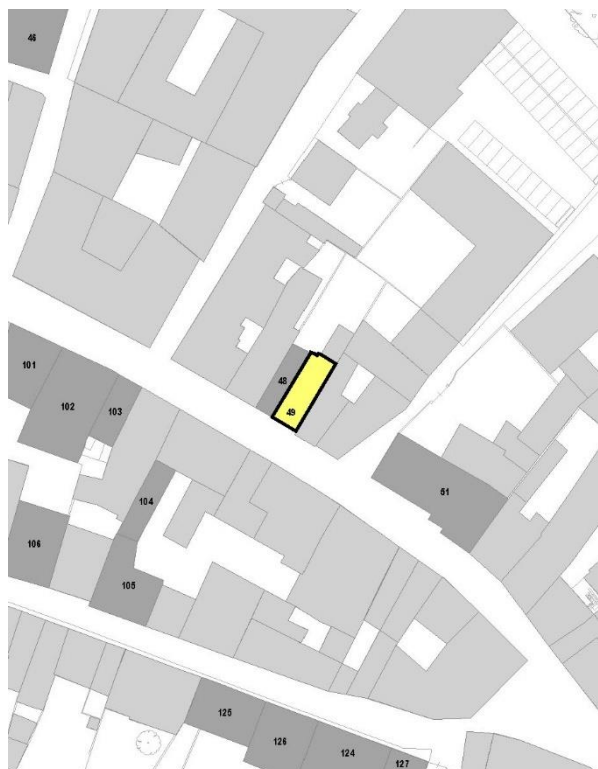
Rilievo fotografico



EDIFICIO 49

Localizzazione	Corso Mazzini
Descrizione	Edificio residenziale a schiera su lotto gotico di matrice antica in discreto stato di conservazione, presenta elementi decorativi lineari quali cornici e cornicione
Datazione	Antecedente 1930, presente nel catasto del 1845
Numero piani fuori terra	4
Vincoli	-
Grado di conservazione	Edificio recuperato
Stato di manutenzione	Manutenzione discreta
Utilizzo	Edificio prevalentemente residenziale con attività al pt
Tipologia	Edificio a schiera su lotto gotico
Elementi decorativi in pietra e/o cemento	Cornici, cornicioni
Elementi decorativi pittorici	-
Elementi decorativi in ferro	-
Elementi dello spazio aperto	-
Presenza di elementi architettonici difformi	-
Superfetazioni ed elementi incongrui	Serramenti
Presenza di elementi difformi dello spazio aperto	-
Note	-

Localizzazione edificio



Rilievo fotografico



EDIFICIO 50

Localizzazione	Via Citella
Descrizione	Villa storica realizzata tra il 1906 e il 1930, presenta caratteri storici dell'epoca quali cornici e balaustre in stile liberty. Recentemente recuperata con un intervento complessivo
Datazione	Antecedente 1930, presente nel catasto del 1906 - 1930
Numero piani fuori terra	3
Vincoli	
Grado di conservazione	Edificio recuperato
Stato di manutenzione	Manutenzione ottima
Utilizzo	Edificio prevalentemente residenziale
Tipologia	Villa
Elementi decorativi in pietra e/o cemento	Cornici, cornicioni, bugnato, balaustre, portale
Elementi decorativi pittorici	-
Elementi decorativi in ferro	Recinzioni in ferro
Elementi dello spazio aperto	Recinzioni in pietra, alberi ad alto fusto, giardino ornamentale
Presenza di elementi architettonici difformi	-
Superfetazioni ed elementi incongrui	-
Presenza di elementi difformi dello spazio aperto	-
Note	-

Localizzazione edificio



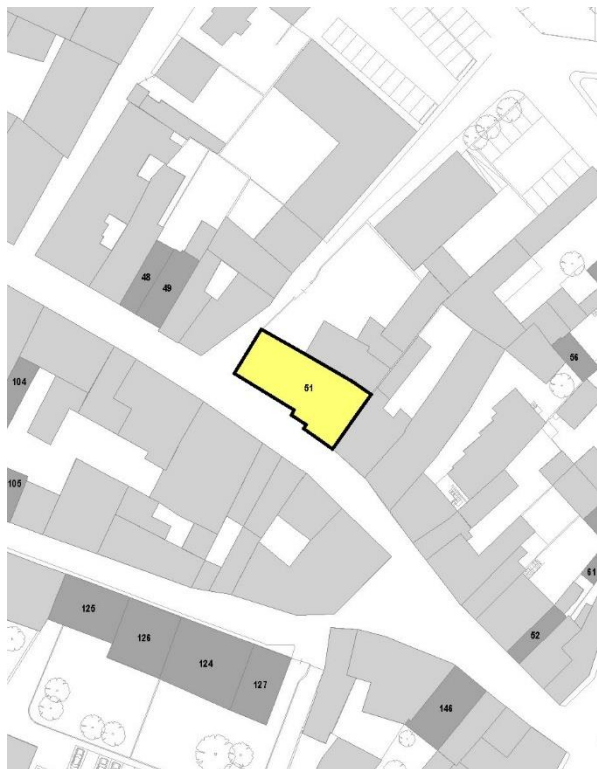
Rilievo fotografico



EDIFICIO 51

Localizzazione	Corso Mazzini, 72 - 74 - 76 - 78 - 80 - 82
Descrizione	Edificio residenziale a schiera di matrice antica, presenta elementi decorativi quali le cornici in mattone, il cornicione, il balcone, la balaustra all'ultimo piano e le modanature. Di rilievo il muro, il portone in ferro e l'insegna in ferro battuto
Datazione	Antecedente 1930, presente nel catasto del 1845 -1906
Numero piani fuori terra	3
Vincoli	-
Grado di conservazione	Edificio abbandonato
Stato di manutenzione	Manutenzione discreta
Utilizzo	Edificio abbandonato
Tipologia	Edificio a schiera su lotto esteso
Elementi decorativi in pietra e/o cemento	Cornici, cornicioni, modanature, balconi, balaustre
Elementi decorativi pittorici	-
Elementi decorativi in ferro	Balaustre
Elementi dello spazio aperto	Recinzioni in ferro, recinzioni in pietra
Presenza di elementi architettonici difformi	Nuove aperture o modificate
Superfetazioni ed elementi incongrui	-
Presenza di elementi difformi dello spazio aperto	-
Note	-

Localizzazione edificio



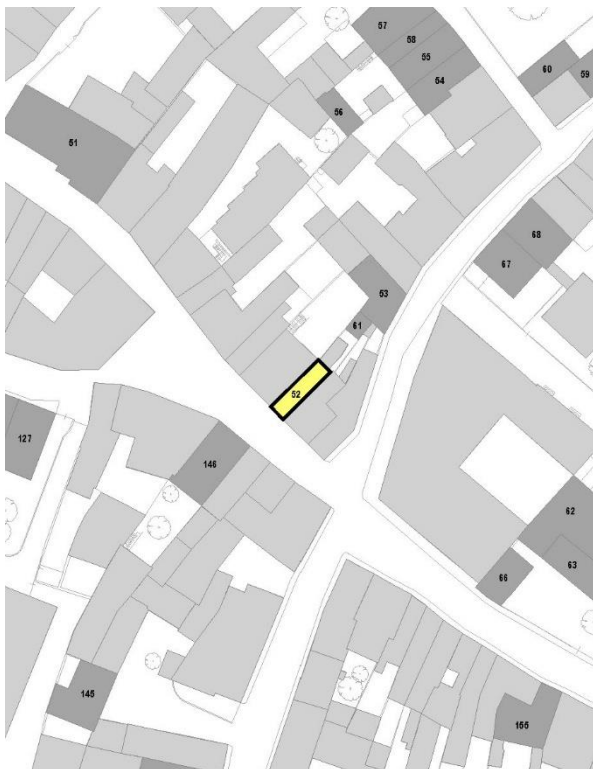
Rilievo fotografico



EDIFICIO 52

Localizzazione	Corso Mazzini, 110
Descrizione	Edificio residenziale in linea su lotto gotico di matrice antica precedente al 1845 in buono stato, presenta elementi decorativi lineari quali cornici e cornicione
Datazione	Antecedente 1930, presente nel catasto del 1845
Numero piani fuori terra	3
Vincoli	-
Grado di conservazione	Edificio recuperato
Stato di manutenzione	Manutenzione ottima
Utilizzo	Edificio prevalentemente residenziale
Tipologia	Edificio a schiera su lotto gotico
Elementi decorativi in pietra e/o cemento	Cornici, cornicione
Elementi decorativi pittorici	-
Elementi decorativi in ferro	-
Elementi dello spazio aperto	-
Presenza di elementi architettonici difformi	-
Superfetazioni ed elementi incongrui	-
Presenza di elementi difformi dello spazio aperto	-
Note	-

Localizzazione edificio



Rilievo fotografico



EDIFICIO 53

Localizzazione	Corso Mazzini,110
Descrizione	Edificio residenziale a schiera di matrice antica precedente al 1845 in buono stato, presenta un interessante arco di ingresso e delle cornici lineari
Datazione	Antecedente 1930, presente nel catasto del 1845
Numero piani fuori terra	2
Vincoli	-
Grado di conservazione	Edificio recuperato
Stato di manutenzione	Manutenzione discreta
Utilizzo	Edificio prevalentemente residenziale
Tipologia	Edificio a schiera su lotto esteso
Elementi decorativi in pietra e/o cemento	Portale
Elementi decorativi pittorici	-
Elementi decorativi in ferro	-
Elementi dello spazio aperto	-
Presenza di elementi architettonici difformi	-
Superfetazioni ed elementi incongrui	-
Presenza di elementi difformi dello spazio aperto	-
Note	Edificio non rilevato direttamente

Localizzazione edificio



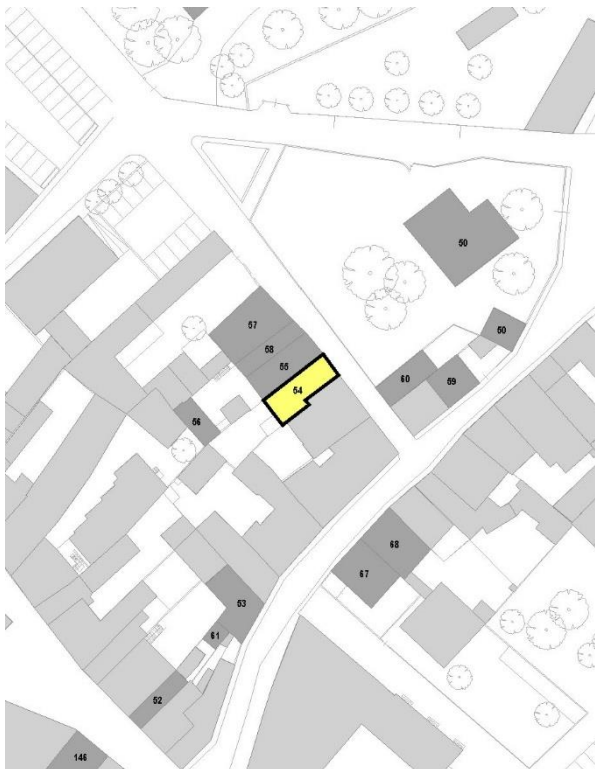
Rilievo fotografico




EDIFICIO 54

Localizzazione	Vicolo Citella, 16
Descrizione	Edificio residenziale in linea su lotto gotico di matrice antica precedente al 1845 in pessimo stato di conservazione, presenta elementi decorativi d'epoca quali le cornici lineari in calcarinite
Datazione	Antecedente 1930, presente nel catasto del 1845
Numero piani fuori terra	3
Vincoli	-
Grado di conservazione	Edificio abbandonato
Stato di manutenzione	Manutenzione pessima
Utilizzo	Edificio abbandonato
Tipologia	Edificio a schiera su lotto gotico
Elementi decorativi in pietra e/o cemento	Cornici
Elementi decorativi pittorici	Intonaci
Elementi decorativi in ferro	-
Elementi dello spazio aperto	-
Presenza di elementi architettonici difformi	-
Superfetazioni ed elementi incongrui	-
Presenza di elementi difformi dello spazio aperto	-
Note	-

Localizzazione edificio

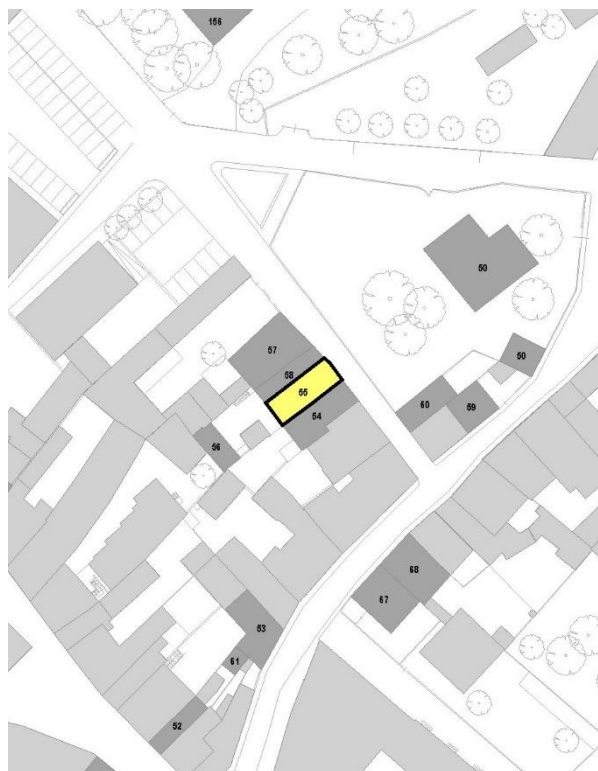


Rilievo fotografico



Localizzazione	Via Citella, 8
Descrizione	Edificio residenziale in linea su lotto gotico di matrice antica precedente al 1845 in stato di abbandono, presenta elementi decorativi d'epoca quali le cornici liberty e il cornicione
Datazione	Antecedente 1930, presente nel catasto del 1845
Numero piani fuori terra	3
Vincoli	-
Grado di conservazione	Edificio abbandonato
Stato di manutenzione	Manutenzione pessima
Utilizzo	Edificio abbandonato
Tipologia	Edificio a schiera su lotto gotico
Elementi decorativi in pietra e/o cemento	Cornici, cornicione
Elementi decorativi pittorici	-
Elementi decorativi in ferro	-
Elementi dello spazio aperto	-
Presenza di elementi architettonici difformi	-
Superfetazioni ed elementi incongrui	-
Presenza di elementi difformi dello spazio aperto	-
Note	-

Localizzazione edificio



Rilievo fotografico



EDIFICIO 56

Localizzazione	Via Citella
Descrizione	Edificio residenziale di matrice antica in stato di abbandono, presenta elementi decorativi d'epoca quali le cornici lineari in calcarinite
Datazione	Antecedente 1930, presente nel catasto del 1845 -1906
Numero piani fuori terra	2
Vincoli	-
Grado di conservazione	Edificio abbandonato
Stato di manutenzione	Manutenzione pessima
Utilizzo	Edificio abbandonato
Tipologia	Porzione di corte
Elementi decorativi in pietra e/o cemento	-
Elementi decorativi pittorici	Intonaci, iscrizioni
Elementi decorativi in ferro	-
Elementi dello spazio aperto	-
Presenza di elementi architettonici difformi	-
Superfetazioni ed elementi incongrui	-
Presenza di elementi difformi dello spazio aperto	-
Note	Edificio non rilevato direttamente

Localizzazione edificio



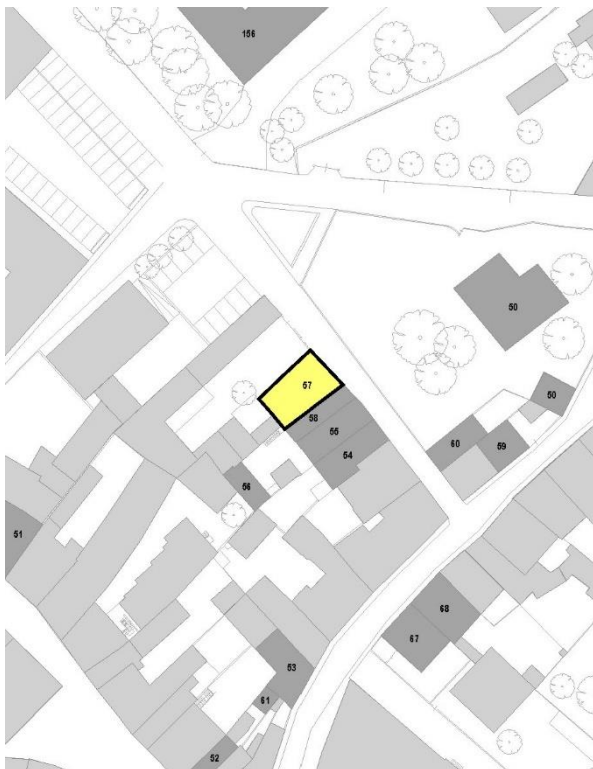
Rilievo fotografico



EDIFICIO 57

Localizzazione	Vicolo Citella, 16
Descrizione	Edificio residenziale di matrice antica in buono stato di conservazione con cornici lineari sul fronte strada, presenta difformità sul lato cortile e fronte interno
Datazione	Antecedente 1930, presente nel catasto del 1845
Numero piani fuori terra	3
Vincoli	-
Grado di conservazione	Edificio recuperato
Stato di manutenzione	Manutenzione ottima
Utilizzo	Edificio prevalentemente residenziale
Tipologia	Edificio a schiera su lotto esteso
Elementi decorativi in pietra e/o cemento	Cornici
Elementi decorativi pittorici	-
Elementi decorativi in ferro	Recinzioni in ferro
Elementi dello spazio aperto	-
Presenza di elementi architettonici difformi	Superfetazioni ed elementi incongrui
Superfetazioni ed elementi incongrui	Tettoie, balaustre
Presenza di elementi difformi dello spazio aperto	-
Note	-

Localizzazione edificio



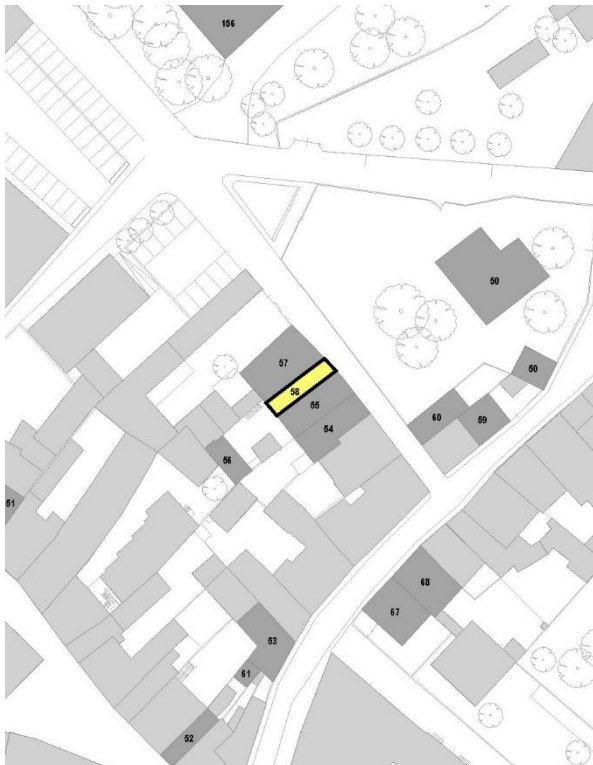
Rilievo fotografico



EDIFICIO 58

Localizzazione	Vicolo Citella, 16
Descrizione	Edificio residenziale in linea su lotto gotico di matrice antica precedente al 1845 in stato di abbandono, presenta elementi decorativi d'epoca quali le cornici liberty lineari in calcarinite e il portale con arco in mattoni ribassato
Datazione	Antecedente 1930, presente nel catasto del 1845
Numero piani fuori terra	3
Vincoli	-
Grado di conservazione	Edificio abbandonato
Stato di manutenzione	Manutenzione pessima
Utilizzo	Edificio abbandonato
Tipologia	Edificio a schiera su lotto gotico
Elementi decorativi in pietra e/o cemento	Portale, cornici
Elementi decorativi pittorici	Affresco
Elementi decorativi in ferro	-
Elementi dello spazio aperto	-
Presenza di elementi architettonici difformi	-
Superfetazioni ed elementi incongrui	-
Presenza di elementi difformi dello spazio aperto	-
Note	-

Localizzazione edificio



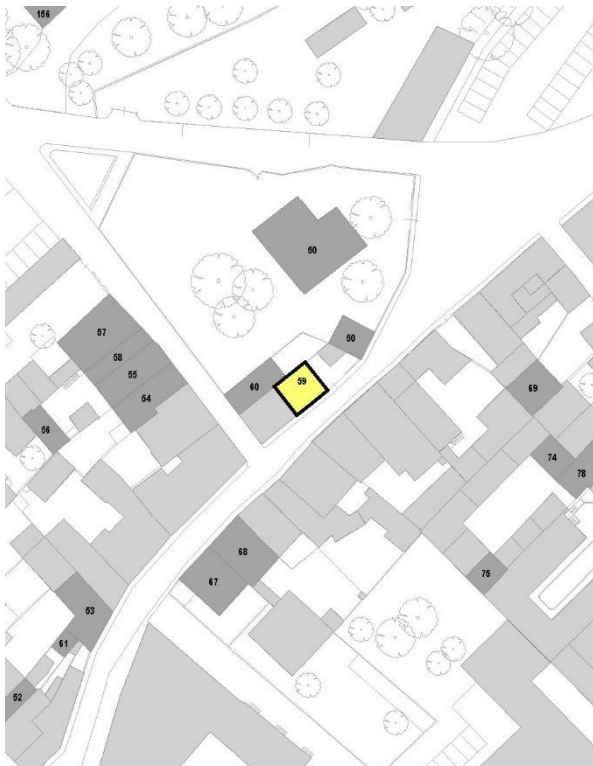
Rilievo fotografico



EDIFICIO 59

Localizzazione	Via Citella
Descrizione	Edificio residenziale di matrice antica in buono stato di conservazione con cornici lineari sul fronte strada
Datazione	Antecedente 1930, presente nel catasto del 1906 - 1930
Numero piani fuori terra	3
Vincoli	-
Grado di conservazione	Edificio recuperato
Stato di manutenzione	Manutenzione ottima
Utilizzo	Edificio prevalentemente residenziale
Tipologia	Edificio a schiera su lotto esteso
Elementi decorativi in pietra e/o cemento	Cornici
Elementi decorativi pittorici	-
Elementi decorativi in ferro	-
Elementi dello spazio aperto	-
Presenza di elementi architettonici difformi	-
Superfetazioni ed elementi incongrui	-
Presenza di elementi difformi dello spazio aperto	-
Note	-

Localizzazione edificio



Rilievo fotografico



EDIFICIO 60

Localizzazione	Vicolo Citella
Descrizione	Edificio residenziale in linea su lotto gotico di matrice antica precedente al 1845, presenta caratteri storici dell'epoca quali cornici e cornicione in liberty
Datazione	Antecedente 1930, presente nel catasto del 1845
Numero piani fuori terra	3
Vincoli	-
Grado di conservazione	Edificio abbandonato
Stato di manutenzione	Manutenzione discreta
Utilizzo	Edificio abbandonato
Tipologia	Edificio a schiera su lotto gotico
Elementi decorativi in pietra e/o cemento	Cornici, cornicioni
Elementi decorativi pittorici	Edicole votive
Elementi decorativi in ferro	-
Elementi dello spazio aperto	-
Presenza di elementi architettonici difformi	-
Superfetazioni ed elementi incongrui	-
Presenza di elementi difformi dello spazio aperto	-
Note	-

Localizzazione edificio



Rilievo fotografico



EDIFICIO 61

Localizzazione	Corso Mazzini, 110
Descrizione	Edificio di matrice rurale antecedente al 1930 in discreto stato di conservazione ad uso magazzino
Datazione	Antecedente 1930, presente nel catasto del 1906 - 1930
Numero piani fuori terra	2
Vincoli	-
Grado di conservazione	Edificio recuperato
Stato di manutenzione	Manutenzione discreta
Utilizzo	Deposito
Tipologia	Fienile
Elementi decorativi in pietra e/o cemento	-
Elementi decorativi pittorici	-
Elementi decorativi in ferro	-
Elementi dello spazio aperto	-
Presenza di elementi architettonici difformi	-
Superfetazioni ed elementi incongrui	-
Presenza di elementi difformi dello spazio aperto	-
Note	-

Localizzazione edificio



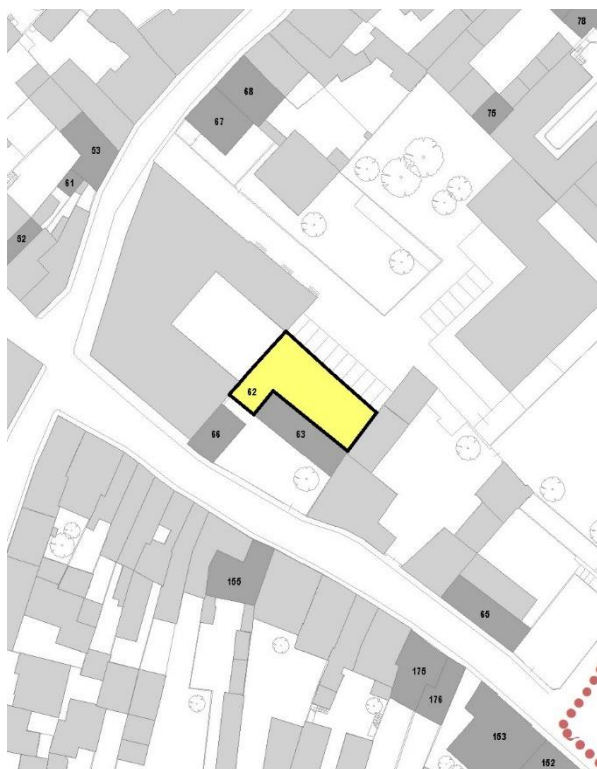
Rilievo fotografico



EDIFICIO 62

Localizzazione	Corso Mazzini, 126
Descrizione	L'edificio di probabili origini tardo medioevali, presenta un pregiato apparato murario visibile nella facciata nord, con la presenza di una stratificazione di aperture di periodi diversi, archi, cornici e muratura mista di sassi di fiume e mattoni
Datazione	Antecedente 1930, presente nel catasto del 1845 – 1906. Probabili origini alto medioevali
Numero piani fuori terra	2
Vincoli	-
Grado di conservazione	Edificio abbandonato
Stato di manutenzione	Manutenzione pessima
Utilizzo	Edificio abbandonato e/o parzialmente crollato
Tipologia	Porzione di corte
Elementi decorativi in pietra e/o cemento	Paramenti murari, portali
Elementi decorativi pittorici	-
Elementi decorativi in ferro	Grate, balaustre
Elementi dello spazio aperto	Aia della corte con recinzioni in pietra, cancello in ferro
Presenza di elementi architettonici difformi	-
Superfetazioni ed elementi incongrui	-
Presenza di elementi difformi dello spazio aperto	-
Note	-

Localizzazione edificio



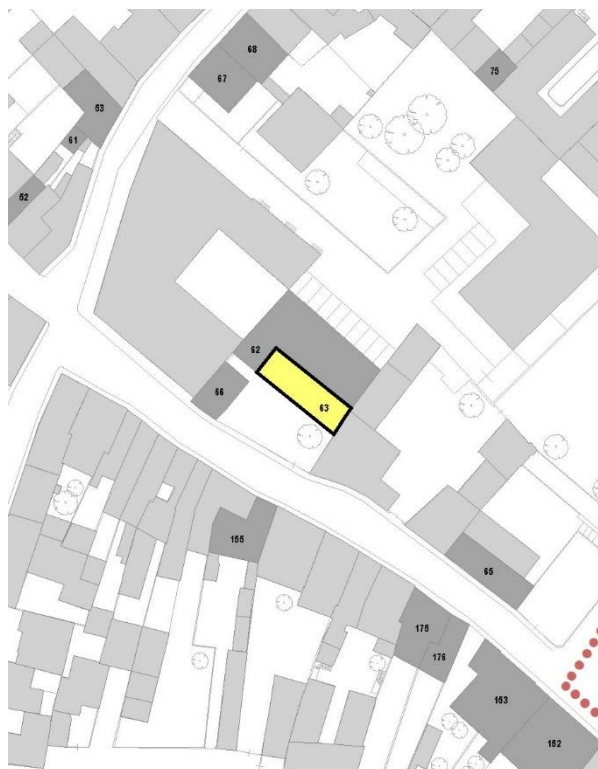
Rilievo fotografico



EDIFICIO 63

Localizzazione	Corso Mazzini, 126
Descrizione	Ex barchessa annessa all'edificio principale, struttura porticata ad archi, presenta un pregiato apparato murario, con la presenza di muratura mista di sassi di fiume e mattoni. La copertura originaria è parzialmente crollata
Datazione	Antecedente 1930, presente nel catasto del 1845 -1906
Numero piani fuori terra	2
Vincoli	-
Grado di conservazione	Edificio parzialmente crollato
Stato di manutenzione	Manutenzione pessima
Utilizzo	Edificio abbandonato
Tipologia	Barchessa
Elementi decorativi in pietra e/o cemento	Archi, colonne
Elementi decorativi pittorici	-
Elementi decorativi in ferro	Grate, balaustre
Elementi dello spazio aperto	Aia della corte con recinzioni in pietra, cancello in ferro
Presenza di elementi architettonici difformi	-
Superfetazioni ed elementi incongrui	-
Presenza di elementi difformi dello spazio aperto	-
Note	-

Localizzazione edificio



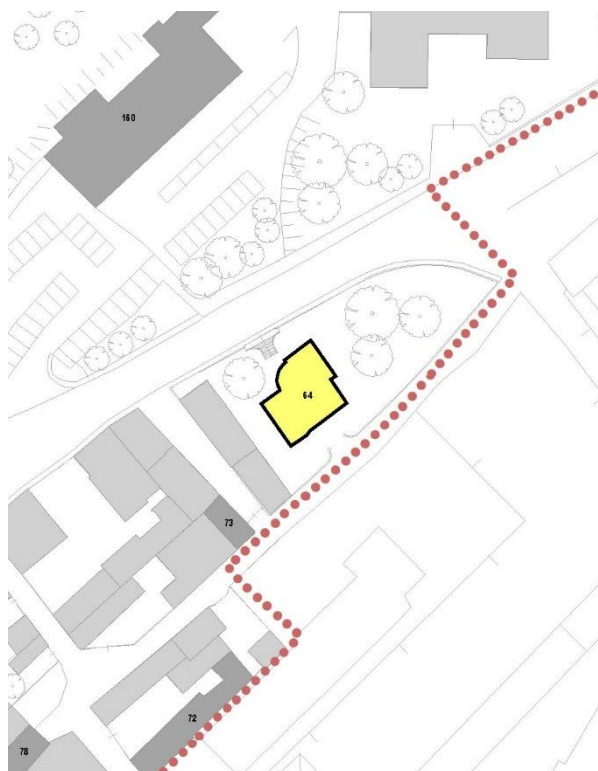
Rilievo fotografico



EDIFICIO 64

Localizzazione	Via Mascagni, 6
Descrizione	Villa liberty con cornicioni in pietra, aperture bifore, trifore e polifere con archi a tutto sesto, e parti di facciata rivestite in pietra. Il giardino ornamentale è caratterizzato da alberi ad alto fusto e da una recinzione in pietra
Datazione	Antecedente 1930, presente nel catasto del 1906 – 1930
Numero piani fuori terra	2 - 3
Vincoli	-
Grado di conservazione	Edificio recuperato
Stato di manutenzione	Manutenzione ottima
Utilizzo	Edificio prevalentemente residenziale
Tipologia	Villa
Elementi decorativi in pietra e/o cemento	Cornici, balconi
Elementi decorativi pittorici	-
Elementi decorativi in ferro	-
Elementi dello spazio aperto	Recinzioni in pietra
Presenza di elementi architettonici difformi	-
Superfetazioni ed elementi incongrui	-
Presenza di elementi difformi dello spazio aperto	-
Note	-

Localizzazione edificio



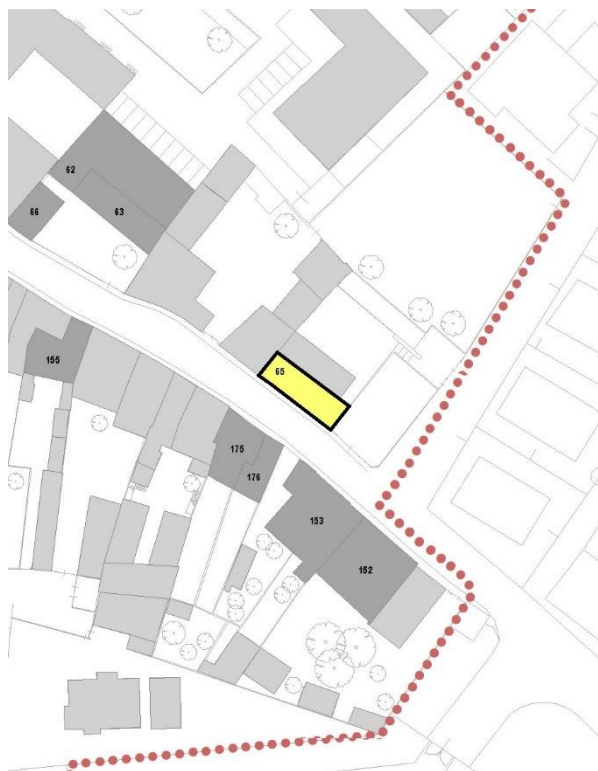
Rilievo fotografico



EDIFICIO 65

Localizzazione	Corso Mazzini
Descrizione	Edificio residenziale in linea dei primi del '900 con elementi decorativi liberty, cornici delle finestre e cornicione. Recentemente ristrutturato ed ampliato. Presenta una targa con la scritta Bussolengo che indicava l'ingresso al paese
Datazione	Antecedente 1930, presente nel catasto del 1845 -1906
Numero piani fuori terra	3
Vincoli	-
Grado di conservazione	Edificio recuperato
Stato di manutenzione	Manutenzione ottima
Utilizzo	Edificio prevalentemente residenziale con commercio al pt
Tipologia	Edificio a schiera su lotto esteso
Elementi decorativi in pietra e/o cemento	Cornici, cornicioni
Elementi decorativi pittorici	Insegne
Elementi decorativi in ferro	-
Elementi dello spazio aperto	-
Presenza di elementi architettonici difformi	Nuove edificazioni in continuità e/o sopraelevazione
Superfetazioni ed elementi incongrui	-
Presenza di elementi difformi dello spazio aperto	-
Note	-

Localizzazione edificio



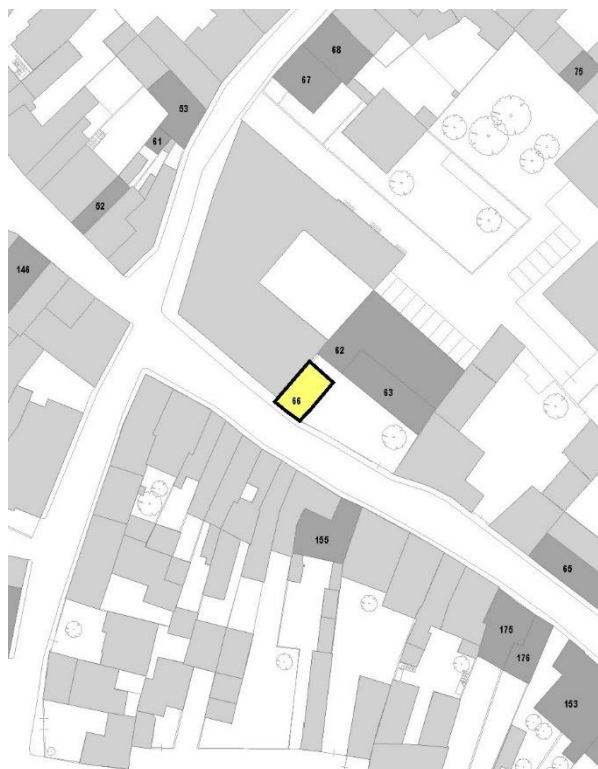
Rilievo fotografico



EDIFICIO 66

Localizzazione	Corso Mazzini,126
Descrizione	Edificio a schiera su lotto esteso presenta un pregiato apparato murario, con la presenza di muratura mista di sassi di fiume e mattoni, aperture uniformi con cornici e cornicioni in calcarenite e grate in ferro battuto
Datazione	Antecedente 1930, presente nel catasto del 1845 -1906
Numero piani fuori terra	3
Vincoli	-
Grado di conservazione	Edificio abbandonato
Stato di manutenzione	Manutenzione pessima
Utilizzo	Edificio abbandonato
Tipologia	Edificio a schiera su lotto esteso
Elementi decorativi in pietra e/o cemento	Cornici, cornicioni, portali, trecce di edicola votiva
Elementi decorativi pittorici	-
Elementi decorativi in ferro	Grate, balaustre
Elementi dello spazio aperto	Aia della corte con recinzioni in pietra, cancello in ferro
Presenza di elementi architettonici difformi	-
Superfetazioni ed elementi incongrui	-
Presenza di elementi difformi dello spazio aperto	-
Note	-

Localizzazione edificio



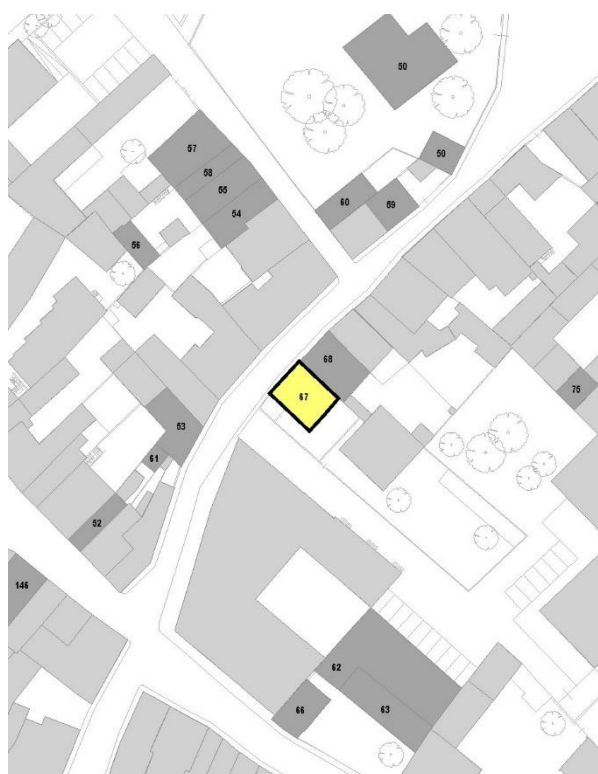
Rilievo fotografico



EDIFICIO 67

Localizzazione	Via Citella, 11
Descrizione	Edificio a schiera su lotto esteso dei primi del '900 conserva un cornicione con mensole in pietra, aperture regolari con cornici in cemento stampate liberty
Datazione	Antecedente 1930, presente nel catasto del 1906 - 1930
Numero piani fuori terra	3
Vincoli	-
Grado di conservazione	Edificio recuperato
Stato di manutenzione	Manutenzione ottima
Utilizzo	Edificio prevalentemente residenziale
Tipologia	Edificio a schiera su lotto esteso
Elementi decorativi in pietra e/o cemento	Cornicioni, cornici
Elementi decorativi pittorici	-
Elementi decorativi in ferro	Grate
Elementi dello spazio aperto	-
Presenza di elementi architettonici difformi	-
Superfetazioni ed elementi incongrui	Elementi incongrui
Presenza di elementi difformi dello spazio aperto	Balconi, impianti
Note	Lungo il prospetto laterale e sul retro si nota la discontinuità del cornicione originale e l'intervento del nuovo sopralzo a seguito del recupero in anni recenti del sottotetto

Localizzazione edificio



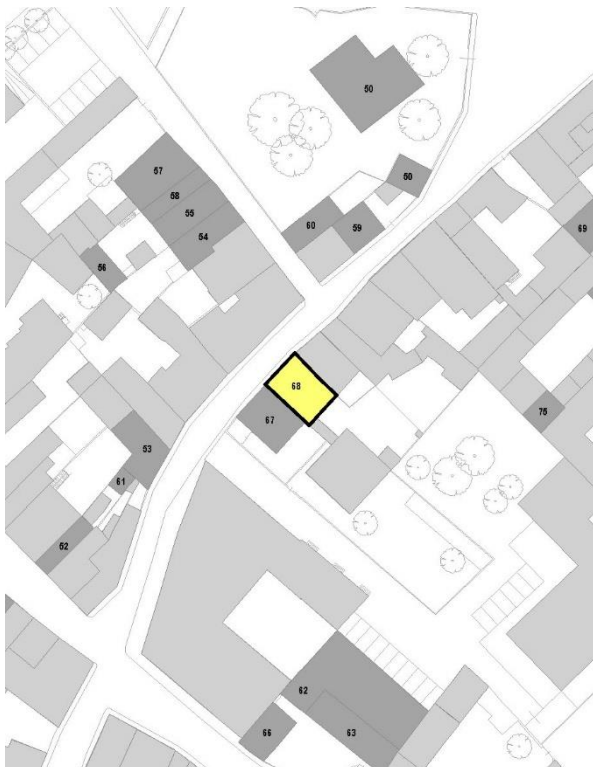
Rilievo fotografico



EDIFICIO 68

Localizzazione	Via Citella, 13 - 15
Descrizione	Edificio a schiera su lotto esteso dei primi del'900 conserva un cornicione con mensole in pietra, aperture regolari con cornici in cemento stampate liberty e un'edicola votiva caratterizzante il prospetto principale
Datazione	Antecedente 1930, presente nel catasto del 1906 - 1930
Numero piani fuori terra	3
Vincoli	-
Grado di conservazione	Edificio recuperato
Stato di manutenzione	Manutenzione ottima
Utilizzo	Edificio prevalentemente residenziale
Tipologia	Edificio a schiera su lotto esteso
Elementi decorativi in pietra e/o cemento	Cornicioni, cornici
Elementi decorativi pittorici	Edicole votive
Elementi decorativi in ferro	Grate
Elementi dello spazio aperto	-
Presenza di elementi architettonici difformi	Elementi incongrui
Superfettazioni ed elementi incongrui	Serramenti
Presenza di elementi difformi dello spazio aperto	-
Note	-

Localizzazione edificio



Rilievo fotografico



EDIFICIO 69

Localizzazione	Via Montemezzi, 3
Descrizione	Edificio a schiera su lotto esteso, antecedente al 1845, conserva aperture regolari con cornici in cemento stampate liberty
Datazione	Antecedente 1930, presente nel catasto del 1845
Numero piani fuori terra	3
Vincoli	-
Grado di conservazione	Edificio recuperato
Stato di manutenzione	Manutenzione ottima
Utilizzo	Edificio prevalentemente residenziale
Tipologia	Porzione di corte
Elementi decorativi in pietra e/o cemento	Cornici
Elementi decorativi pittorici	-
Elementi decorativi in ferro	-
Elementi dello spazio aperto	-
Presenza di elementi architettonici difformi	-
Superfetazioni ed elementi incongrui	-
Presenza di elementi difformi dello spazio aperto	-
Note	Edificio presente sul lotto di pertinenza del giardino abbandonato

Localizzazione edificio



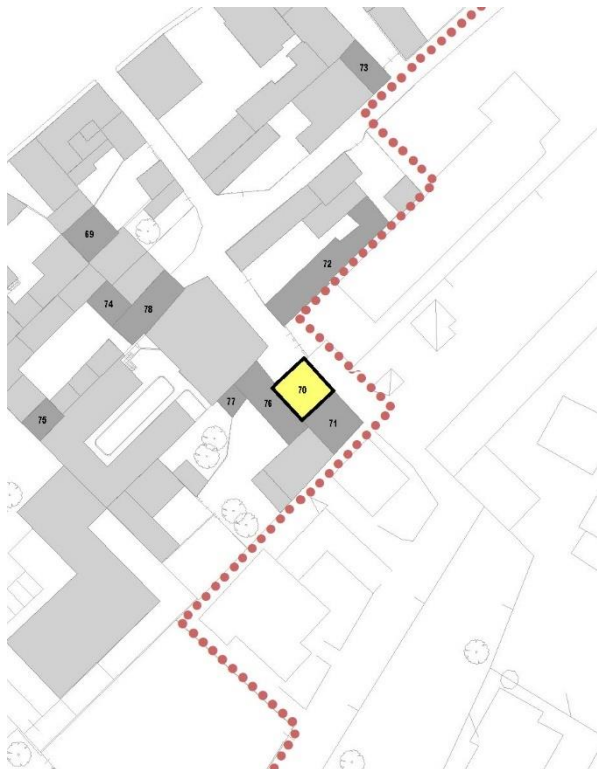
Rilievo fotografico



EDIFICIO 70

Localizzazione	Via Montemezzi
Descrizione	Edificio a schiera su lotto esteso, antecedente al 1845, presenta cornicioni in pietra, e aperture uniformi con cornici liberty in pietra calcarenite e in cemento.
Datazione	Antecedente 1930, presente nel catasto del 1845
Numero piani fuori terra	3
Vincoli	-
Grado di conservazione	Edificio recuperato
Stato di manutenzione	Manutenzione buona
Utilizzo	Edificio prevalentemente residenziale
Tipologia	Edificio a schiera su lotto esteso
Elementi decorativi in pietra e/o cemento	Archi, cornici, portale
Elementi decorativi pittorici	-
Elementi decorativi in ferro	-
Elementi dello spazio aperto	-
Presenza di elementi architettonici difformi	Elementi incongrui
Superfetazioni ed elementi incongrui	Colore del prospetto laterale difforme rispetto al colore originale dell'edificio
Presenza di elementi difformi dello spazio aperto	-
Note	-

Localizzazione edificio



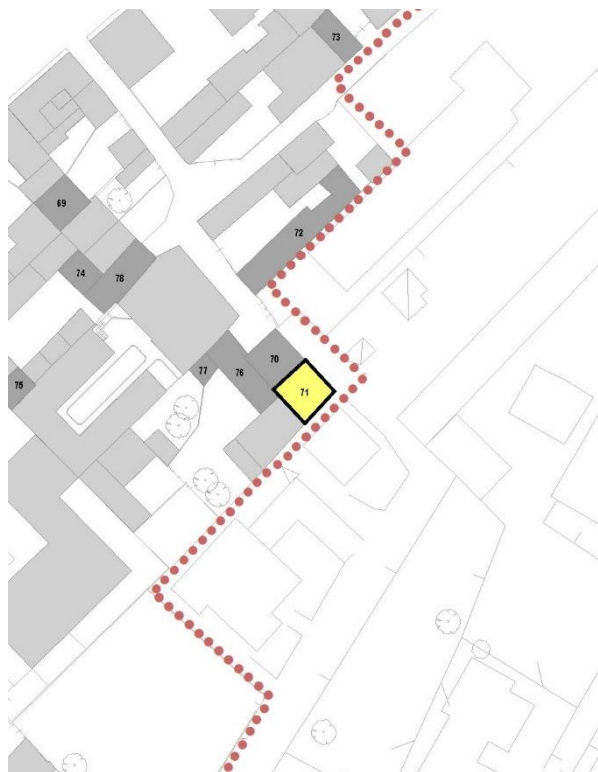
Rilievo fotografico



EDIFICIO 71

Localizzazione	Via Montemezzi
Descrizione	Edificio a schiera su lotto esteso, antecedente al 1845, presenta aperture uniformi con cornici moderne lineari in pietra
Datazione	Antecedente 1930, presente nel catasto del 1845
Numero piani fuori terra	2
Vincoli	-
Grado di conservazione	Edificio recuperato
Stato di manutenzione	Manutenzione buona
Utilizzo	Edificio prevalentemente residenziale
Tipologia	Edificio a schiera su lotto esteso
Elementi decorativi in pietra e/o cemento	-
Elementi decorativi pittorici	-
Elementi decorativi in ferro	-
Elementi dello spazio aperto	-
Presenza di elementi architettonici difformi	Elementi incongrui
Superfetazioni ed elementi incongrui	Zoccolature, porzioni di intonaco
Presenza di elementi difformi dello spazio aperto	-
Note	-

Localizzazione edificio



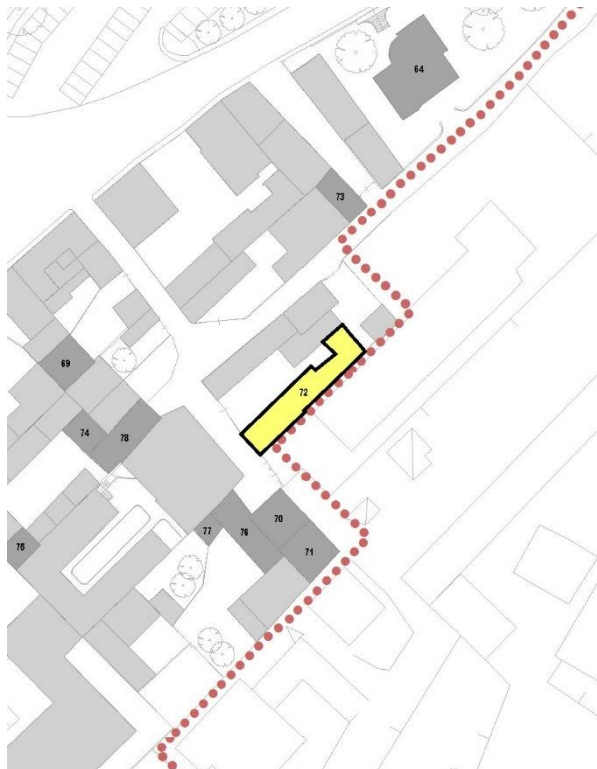
Rilievo fotografico



EDIFICIO 72

Localizzazione	Via Montemezzi
Descrizione	Edificio in linea, presente nel catasto del 1906, presenta aperture uniformi con cornici moderne lineari in pietra. Il colore dell'intonaco improprio
Datazione	Antecedente 1930, presente nel catasto del 1845 -1906
Numero piani fuori terra	2 - 3
Vincoli	-
Grado di conservazione	Edificio recuperato
Stato di manutenzione	Manutenzione ottima
Utilizzo	Edificio prevalentemente residenziale
Tipologia	Edificio in linea
Elementi decorativi in pietra e/o cemento	-
Elementi decorativi pittorici	-
Elementi decorativi in ferro	-
Elementi dello spazio aperto	-
Presenza di elementi architettonici difformi	Elementi incongrui
Superfettazioni ed elementi incongrui	Colore dell'intonaco
Presenza di elementi difformi dello spazio aperto	-
Note	-

Localizzazione edificio



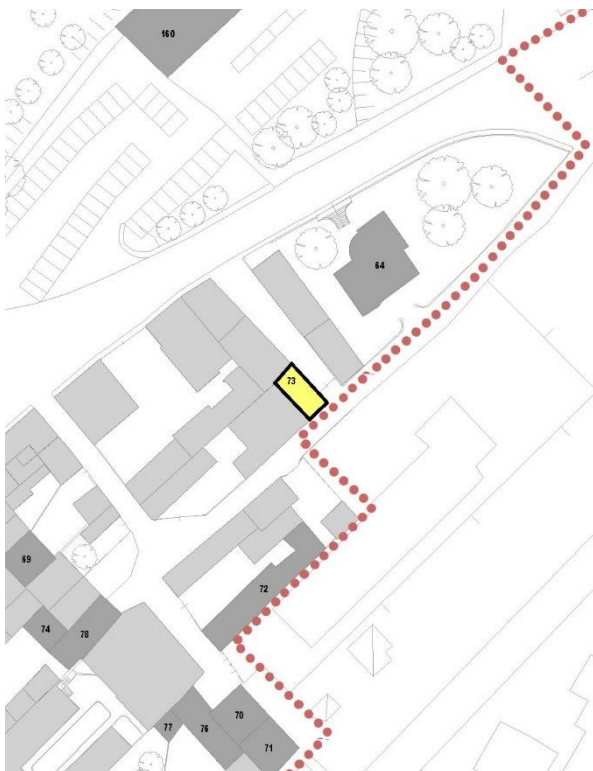
Rilievo fotografico




EDIFICIO 73

Localizzazione	Via Mascagni
Descrizione	Edificio in linea dei primi del'900, è caratterizzato da cornici in pietra, aperture uniformi con cornici in cemento stampate liberty
Datazione	Antecedente 1930, presente nel catasto del 1906 - 1930
Numero piani fuori terra	2
Vincoli	-
Grado di conservazione	Edificio recuperato
Stato di manutenzione	Manutenzione ottima
Utilizzo	Edificio prevalentemente residenziale
Tipologia	Edificio a schiera su lotto esteso
Elementi decorativi in pietra e/o cemento	Cornicioni, cornici
Elementi decorativi pittorici	-
Elementi decorativi in ferro	-
Elementi dello spazio aperto	-
Presenza di elementi architettonici difformi	-
Superfetazioni ed elementi incongrui	-
Presenza di elementi difformi dello spazio aperto	-
Note	-

Localizzazione edificio



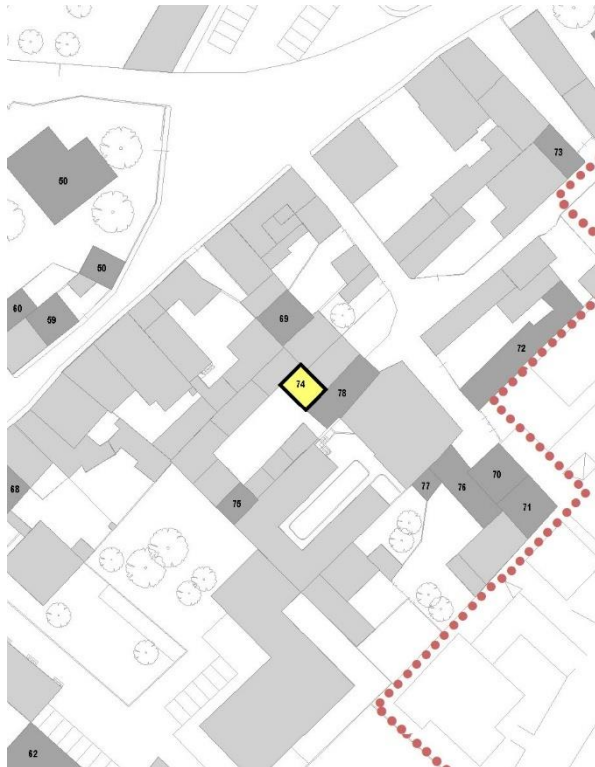
Rilievo fotografico



EDIFICIO 74

Localizzazione	Via Montemezzi
Descrizione	Edificio a schiera su lotto esteso dei primi del'900 conserva aperture regolari con cornici lineari al primo piano, e aperture con decorazioni a contorno e grate in ferro battuto al piano terra
Datazione	Antecedente 1930, presente nel catasto del 1906 – 1930
Numero piani fuori terra	2
Vincoli	-
Grado di conservazione	Edificio recuperato
Stato di manutenzione	Manutenzione ottima
Utilizzo	Edificio prevalentemente residenziale
Tipologia	Porzione di corte
Elementi decorativi in pietra e/o cemento	Cornici
Elementi decorativi pittorici	-
Elementi decorativi in ferro	-
Elementi dello spazio aperto	-
Presenza di elementi architettonici difformi	-
Superfetazioni ed elementi incongrui	-
Presenza di elementi difformi dello spazio aperto	-
Note	-

Localizzazione edificio



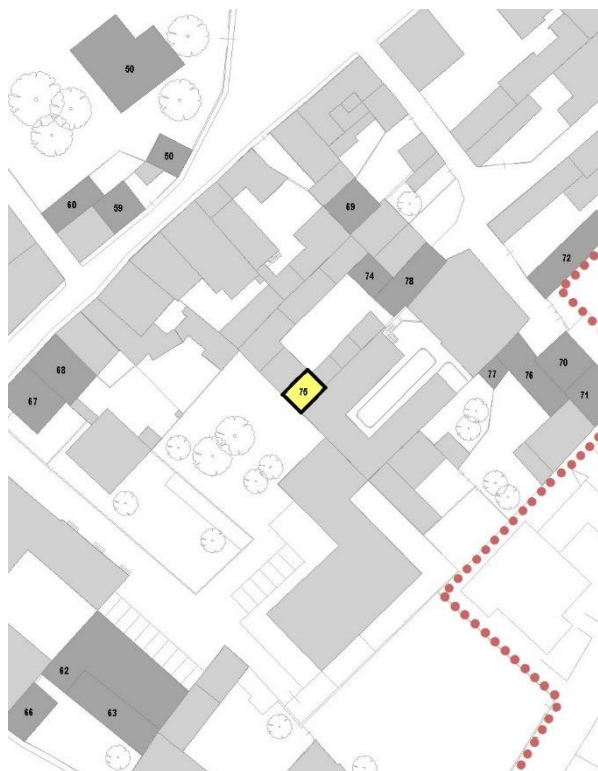
Rilievo fotografico



EDIFICIO 75

Localizzazione	Via Montemezzi
Descrizione	Edificio a schiera su lotto esteso dei primi del '900 presenta aperture incongrue e difformi. L'unitarietà del prospetto principale è interrotta dalla presenza della terrazza dell'edificio adiacente
Datazione	Antecedente 1930, presente nel catasto del 1906 – 1930
Numero piani fuori terra	2
Vincoli	-
Grado di conservazione	Edificio abbandonato
Stato di manutenzione	Manutenzione pessima
Utilizzo	Edificio abbandonato
Tipologia	Porzione di corte
Elementi decorativi in pietra e/o cemento	-
Elementi decorativi pittorici	-
Elementi decorativi in ferro	-
Elementi dello spazio aperto	-
Presenza di elementi architettonici difformi	-
Superfettazioni ed elementi incongrui	-
Presenza di elementi difformi dello spazio aperto	-
Note	-

Localizzazione edificio



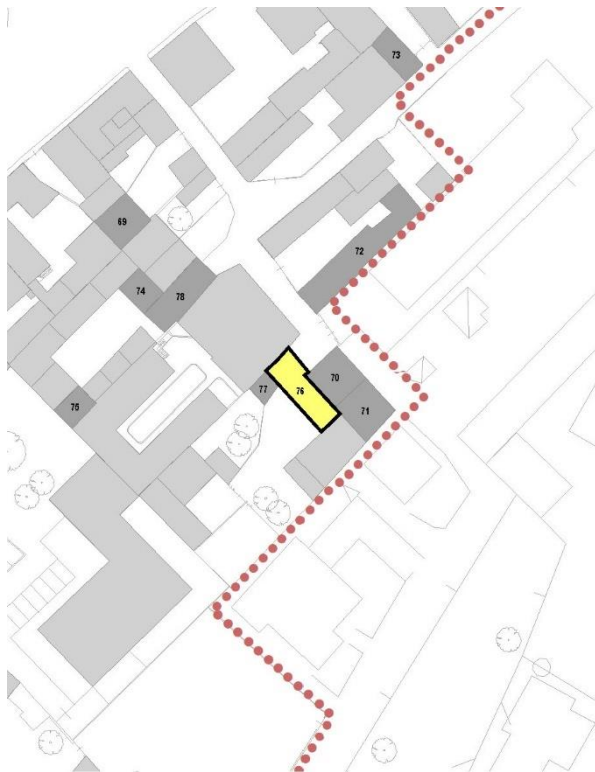
Rilievo fotografico



EDIFICIO 76

Localizzazione	Via Montemezzi
Descrizione	Ex fienile, antecedente al 1845, recuperato. Si evidenziano i paramenti murari, la morfologia e le dimensioni della copertura
Datazione	Antecedente 1930, presente nel catasto del 1845
Numero piani fuori terra	1
Vincoli	-
Grado di conservazione	Edificio recuperato
Stato di manutenzione	Manutenzione buona
Utilizzo	Edificio prevalentemente residenziale
Tipologia	Ex fienile
Elementi decorativi in pietra e/o cemento	Paramenti murari
Elementi decorativi pittorici	-
Elementi decorativi in ferro	-
Elementi dello spazio aperto	-
Presenza di elementi architettonici difformi	Elementi incongrui
Superfetazioni ed elementi incongrui	Colore difforme rispetto a quello originale dell'edificio principale (edificio 70)
Presenza di elementi difformi dello spazio aperto	-
Note	-

Localizzazione edificio



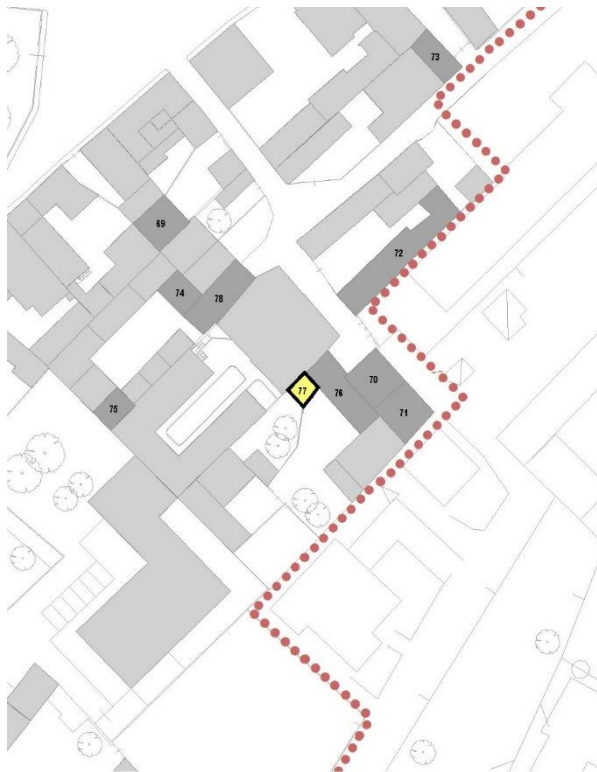
Rilievo fotografico



EDIFICIO 77

Localizzazione	Via Montemezzi
Descrizione	Ex fienile, antecedente al 1845, recuperato. Si evidenziano i paramenti murari, la morfologia e le dimensioni della copertura
Datazione	Antecedente 1930, presente nel catasto del 1845
Numero piani fuori terra	1
Vincoli	-
Grado di conservazione	Edificio recuperato
Stato di manutenzione	Manutenzione buona
Utilizzo	Deposito
Tipologia	Ex fienile
Elementi decorativi in pietra e/o cemento	-
Elementi decorativi pittorici	-
Elementi decorativi in ferro	Grate
Elementi dello spazio aperto	-
Presenza di elementi architettonici difformi	Elementi incongrui
Superfetazioni ed elementi incongrui	Colore difforme rispetto a quello originale dell'edificio principale (edificio 70)
Presenza di elementi difformi dello spazio aperto	-
Note	-

Localizzazione edificio



Rilievo fotografico



EDIFICIO 78

Localizzazione	Via Montemezzi
Descrizione	Ex fienile, antecedente al 1845, recuperato e usato in parte ad uso residenziale. Conserva un portale in muratura e un soffitto in legno con travi originali
Datazione	Antecedente 1930, presente nel catasto del 1845
Numero piani fuori terra	2
Vincoli	-
Grado di conservazione	Edificio recuperato
Stato di manutenzione	Manutenzione buona
Utilizzo	Deposito
Tipologia	Fienile
Elementi decorativi in pietra e/o cemento	Perimetri murari, portale
Elementi decorativi pittorici	-
Elementi decorativi in ferro	-
Elementi dello spazio aperto	-
Presenza di elementi architettonici difformi	-
Superfetazioni ed elementi incongrui	-
Presenza di elementi difformi dello spazio aperto	-
Note	-

Localizzazione edificio



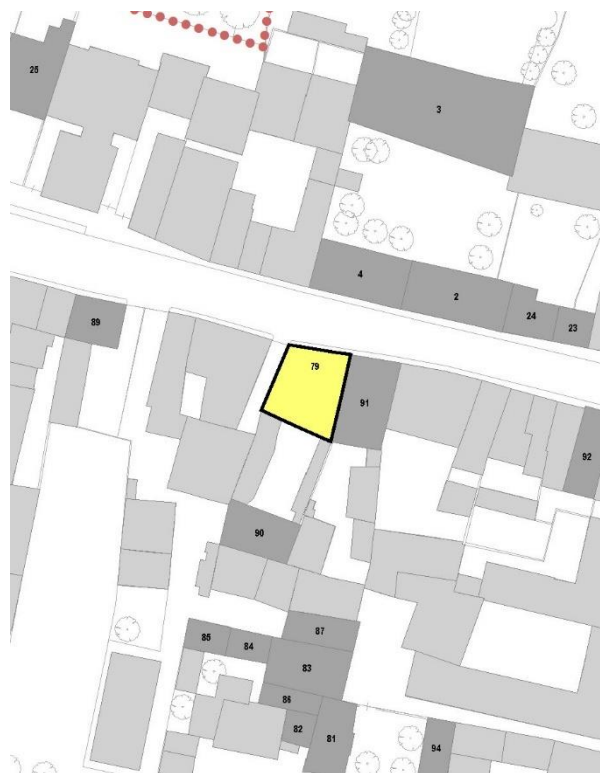
Rilievo fotografico



EDIFICIO 79

Localizzazione	Via Roma,30 - 32
Descrizione	Edificio residenziale in linea precedente al 1845 in discreto stato di conservazione, presenta cornici e cornicione lineari, un interessante balcone con balaustra in ferro battuto e un colonnato sul cortile interno di notevole interesse
Datazione	Antecedente 1930, presente nel catasto del 1845
Numero piani fuori terra	3
Vincoli	-
Grado di conservazione	Edificio non ristrutturato
Stato di manutenzione	Manutenzione discreta
Utilizzo	Edificio prevalentemente residenziale
Tipologia	Edificio a schiera su lotto esteso
Elementi decorativi in pietra e/o cemento	Cornici, cornicioni, portali, balconi, colonnato
Elementi decorativi pittorici	-
Elementi decorativi in ferro	Balaustre
Elementi dello spazio aperto	Pavimentazioni dei cortili in pietra
Presenza di elementi architettonici difformi	Mantenimento delle pavimentazioni storiche in pietra
Superfettazioni ed elementi incongrui	Strutture provvisorie degradanti
Presenza di elementi difformi dello spazio aperto	Mantenimento delle pavimentazioni storiche in pietra
Note	-

Localizzazione edificio



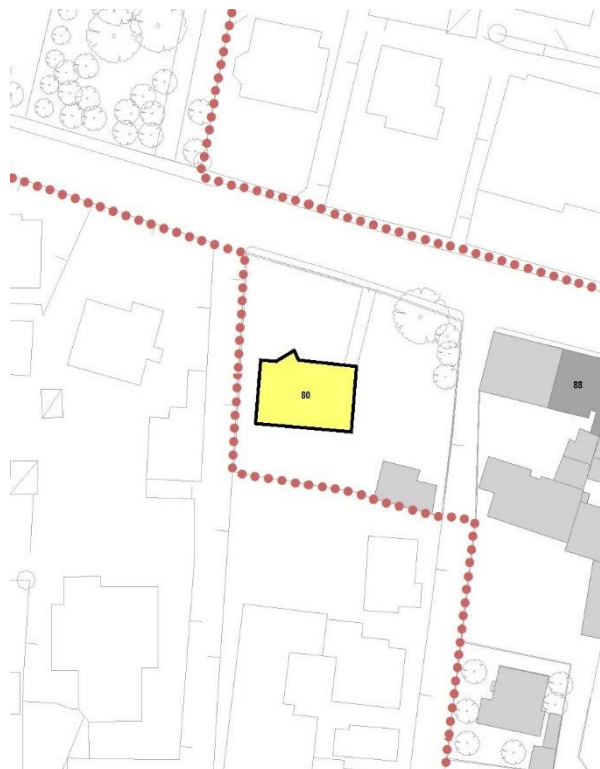
Rilievo fotografico



EDIFICIO 80

Localizzazione	Piazza Nuova, 92
Descrizione	Villa storica realizzata tra il 1906 e il 1930, presenta caratteri storici quali cornicione, cornici in stile liberty e le bifore e trifore nella torre. Si prescrive il mantenimento dei caratteri architettonici, del muro e cancellate, e del giardino
Datazione	Antecedente 1930, presente nel catasto del 1906 – 1930
Numero piani fuori terra	3 - 4
Vincoli	-
Grado di conservazione	Edificio recuperato
Stato di manutenzione	Manutenzione ottima
Utilizzo	Edificio ricettivo
Tipologia	Villa
Elementi decorativi in pietra e/o cemento	Cornicioni, cornici, portale, bifore, archi
Elementi decorativi pittorici	Intonaci decorativi
Elementi decorativi in ferro	Recinzioni in ferro
Elementi dello spazio aperto	Giardini ornamentali, recinzioni in ferro, recinzioni in pietra
Presenza di elementi architettonici difformi	-
Superfettazioni ed elementi incongrui	-
Presenza di elementi difformi dello spazio aperto	-
Note	-

Localizzazione edificio



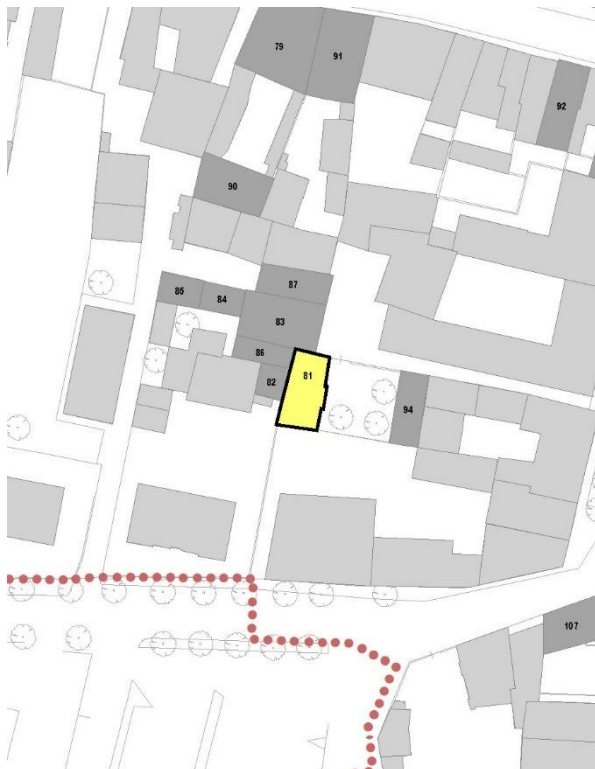
Rilievo fotografico




EDIFICIO 81

Localizzazione	Vicolo Disciplina, 9
Descrizione	Edificio residenziale di matrice antica in discreto stato di conservazione con cornici lineari e recinzione in pietra della corte con portone
Datazione	Antecedente 1930, presente nel catasto del 1845 – 1906
Numero piani fuori terra	3
Vincoli	-
Grado di conservazione	Edificio recuperato
Stato di manutenzione	Manutenzione discreta
Utilizzo	Edificio parzialmente abbandonato
Tipologia	Porzione di corte
Elementi decorativi in pietra e/o cemento	Cornici, contrafforte
Elementi decorativi pittorici	-
Elementi decorativi in ferro	-
Elementi dello spazio aperto	Recinzioni in pietra
Presenza di elementi architettonici difformi	Superfetazioni ed elementi incongrui
Superfetazioni ed elementi incongrui	Intonaco strollato
Presenza di elementi difformi dello spazio aperto	-
Note	-

Localizzazione edificio



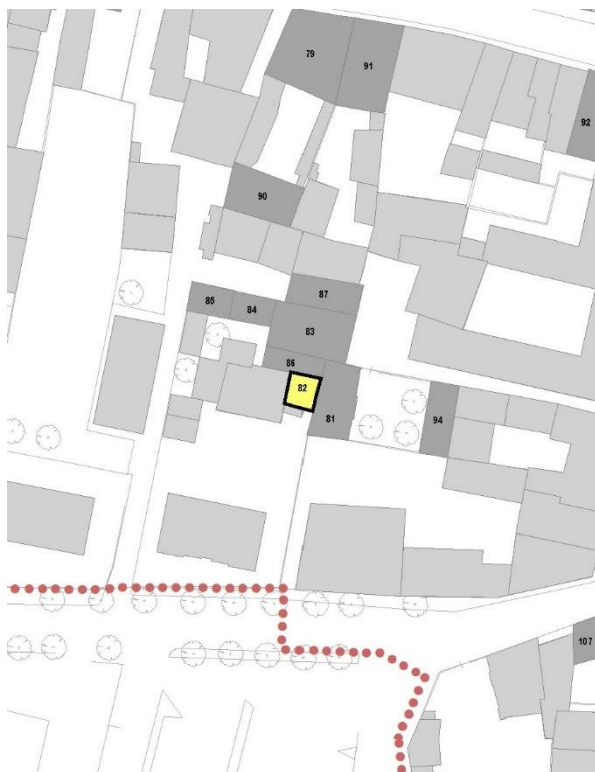
Rilievo fotografico



EDIFICIO 82

Localizzazione	Vicolo Disciplina, 9
Descrizione	Edificio residenziale di matrice antica in discreto stato di conservazione con cornici lineari
Datazione	Antecedente 1930, presente nel catasto del 1845
Numero piani fuori terra	2
Vincoli	-
Grado di conservazione	Edificio recuperato
Stato di manutenzione	Manutenzione discreta
Utilizzo	Edificio parzialmente abbandonato
Tipologia	Porzione di corte
Elementi decorativi in pietra e/o cemento	-
Elementi decorativi pittorici	-
Elementi decorativi in ferro	Grate
Elementi dello spazio aperto	-
Presenza di elementi architettonici difformi	Superfetazioni ed elementi incongrui
Superfetazioni ed elementi incongrui	Intonaco strollato
Presenza di elementi difformi dello spazio aperto	-
Note	-

Localizzazione edificio



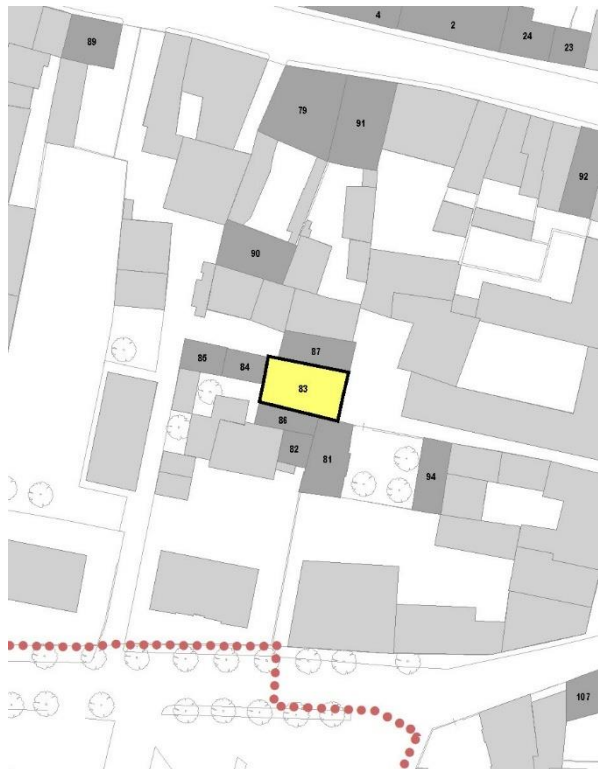
Rilievo fotografico



EDIFICIO 83

Localizzazione	Vicolo Disciplina, 11
Descrizione	Edificio residenziale di matrice antica in buono stato di conservazione con cornici liberty ai piani superiori
Datazione	Antecedente 1930, presente nel catasto del 1845
Numero piani fuori terra	3
Vincoli	-
Grado di conservazione	Edificio recuperato
Stato di manutenzione	Manutenzione buona
Utilizzo	Edificio prevalentemente residenziale
Tipologia	Edificio a schiera su lotto esteso
Elementi decorativi in pietra e/o cemento	Cornici
Elementi decorativi pittorici	-
Elementi decorativi in ferro	-
Elementi dello spazio aperto	-
Presenza di elementi architettonici difformi	Nuove aperture o modificate
Superfetazioni ed elementi incongrui	-
Presenza di elementi difformi dello spazio aperto	-
Note	-

Localizzazione edificio



Rilievo fotografico



EDIFICIO 84

Localizzazione	Vicolo Disciplina, 11
Descrizione	Edificio residenziale di matrice antica antecedente al 1930 in pessimo stato di conservazione ed abbandonato
Datazione	Antecedente 1930, presente nel catasto del 1906 - 1930
Numero piani fuori terra	2
Vincoli	-
Grado di conservazione	Edificio abbandonato
Stato di manutenzione	Manutenzione pessima
Utilizzo	Edificio abbandonato
Tipologia	Porzione di corte
Elementi decorativi in pietra e/o cemento	-
Elementi decorativi pittorici	-
Elementi decorativi in ferro	-
Elementi dello spazio aperto	-
Presenza di elementi architettonici difformi	-
Superfetazioni ed elementi incongrui	-
Presenza di elementi difformi dello spazio aperto	-
Note	Edificio non rilevato direttamente

Localizzazione edificio



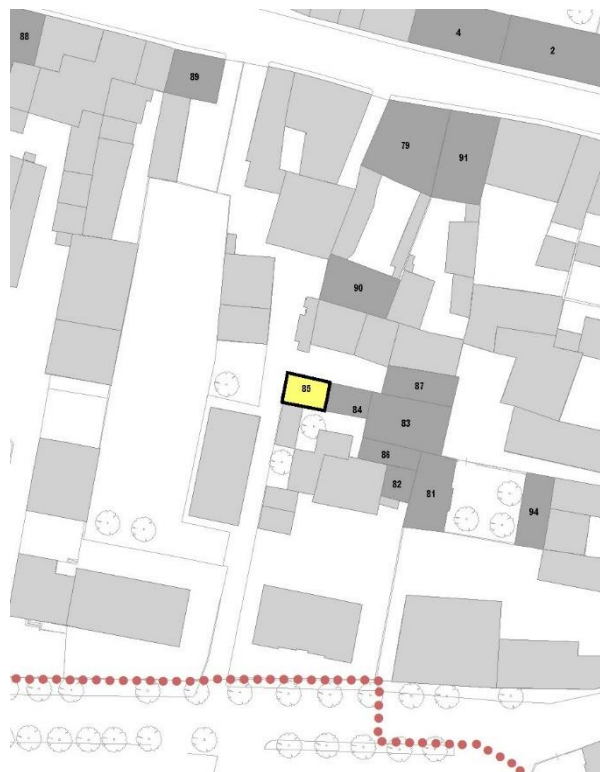
Rilievo fotografico



EDIFICIO 85

Localizzazione	Vicolo Disciplina, 11
Descrizione	Edificio residenziale di matrice antica in stato di abbandono, presenta elementi decorativi d'epoca quali le cornici lineari
Datazione	Antecedente 1930, presente nel catasto del 1906 - 1930
Numero piani fuori terra	2
Vincoli	-
Grado di conservazione	Edificio abbandonato
Stato di manutenzione	Manutenzione discreta
Utilizzo	Edificio abbandonato
Tipologia	Porzione di corte
Elementi decorativi in pietra e/o cemento	Cornici
Elementi decorativi pittorici	-
Elementi decorativi in ferro	-
Elementi dello spazio aperto	Recinzioni in pietra
Presenza di elementi architettonici difformi	-
Superfetazioni ed elementi incongrui	-
Presenza di elementi difformi dello spazio aperto	-
Note	-

Localizzazione edificio



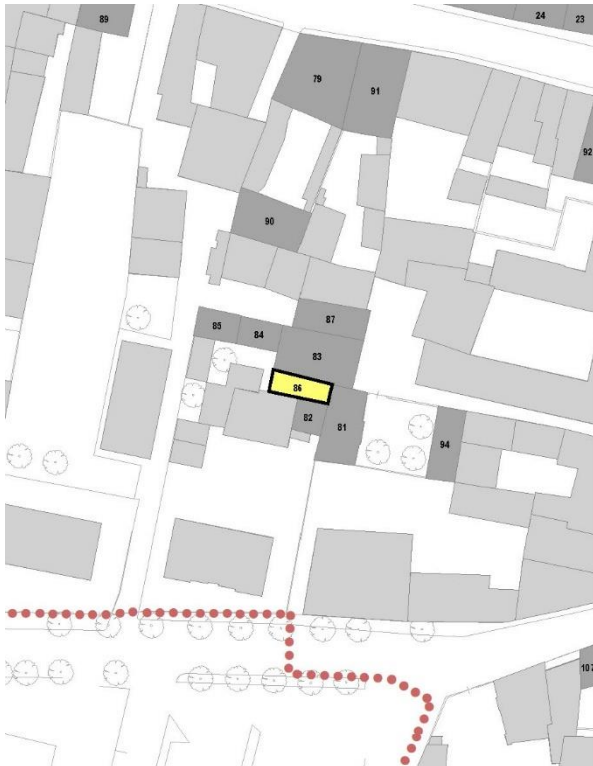
Rilievo fotografico



EDIFICIO 86

Localizzazione	Vicolo Disciplina, 11
Descrizione	Edificio residenziale di matrice antica antecedente al 1930 in pessimo stato di conservazione ed abbandonato. Conserva cornici in cemento stampate liberty
Datazione	Antecedente 1930, presente nel catasto del 1906 - 1930
Numero piani fuori terra	2-3
Vincoli	-
Grado di conservazione	Edificio abbandonato
Stato di manutenzione	Manutenzione pessima
Utilizzo	Edificio abbandonato
Tipologia	Porzione di corte
Elementi decorativi in pietra e/o cemento	Cornici, paramenti murari
Elementi decorativi pittorici	-
Elementi decorativi in ferro	-
Elementi dello spazio aperto	-
Presenza di elementi architettonici difformi	-
Superfetazioni ed elementi incongrui	-
Presenza di elementi difformi dello spazio aperto	-
Note	-

Localizzazione edificio



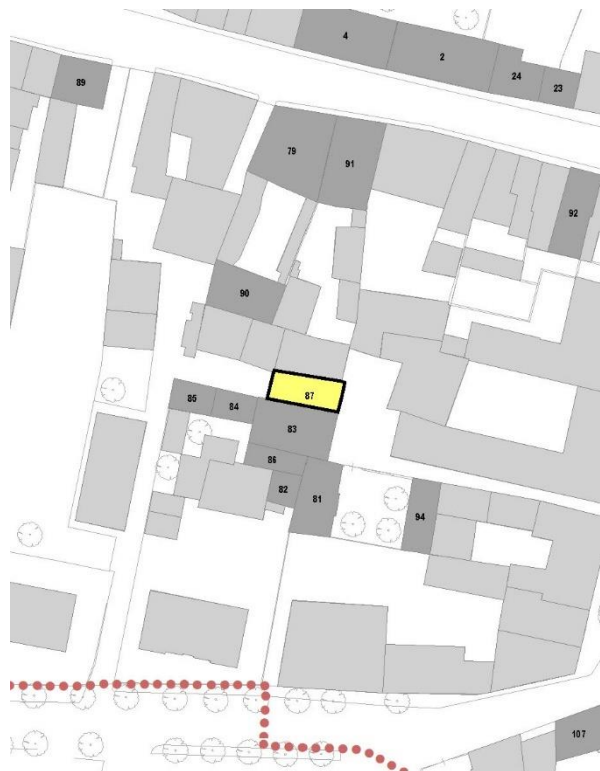
Rilievo fotografico



EDIFICIO 87

Localizzazione	Vicolo Disciplina, 6 - 8
Descrizione	Edificio residenziale in linea di matrice antica precedente al 1930 e recentemente ristrutturato, presenta elementi decorativi lineari quali cornici delle finestre e porte e un portone con arco ribassato in mattoni
Datazione	Antecedente 1930, presente nel catasto del 1906 - 1930
Numero piani fuori terra	3
Vincoli	-
Grado di conservazione	Edificio recuperato
Stato di manutenzione	Manutenzione ottima
Utilizzo	Edificio prevalentemente residenziale
Tipologia	Edificio a schiera su lotto esteso
Elementi decorativi in pietra e/o cemento	Cornici, portale
Elementi decorativi pittorici	-
Elementi decorativi in ferro	-
Elementi dello spazio aperto	-
Presenza di elementi architettonici difformi	-
Superfettazioni ed elementi incongrui	-
Presenza di elementi difformi dello spazio aperto	-
Note	Edificio modificato in parte

Localizzazione edificio



Rilievo fotografico



EDIFICIO 88

Localizzazione	Via Roma, 74 - 76
Descrizione	Edificio residenziale in linea su lotto esteso di matrice antica precedente al 1845 in buono stato di conservazione, presenta elementi decorativi lineari quali le cornici
Datazione	Antecedente 1930, presente nel catasto del 1845
Numero piani fuori terra	3
Vincoli	-
Grado di conservazione	Edificio recuperato
Stato di manutenzione	Manutenzione buona
Utilizzo	Edificio prevalentemente residenziale con commercio al pt
Tipologia	Edificio a schiera su lotto esteso
Elementi decorativi in pietra e/o cemento	Cornici
Elementi decorativi pittorici	-
Elementi decorativi in ferro	-
Elementi dello spazio aperto	-
Presenza di elementi architettonici difformi	-
Superfetazioni ed elementi incongrui	-
Presenza di elementi difformi dello spazio aperto	-
Note	-

Localizzazione edificio



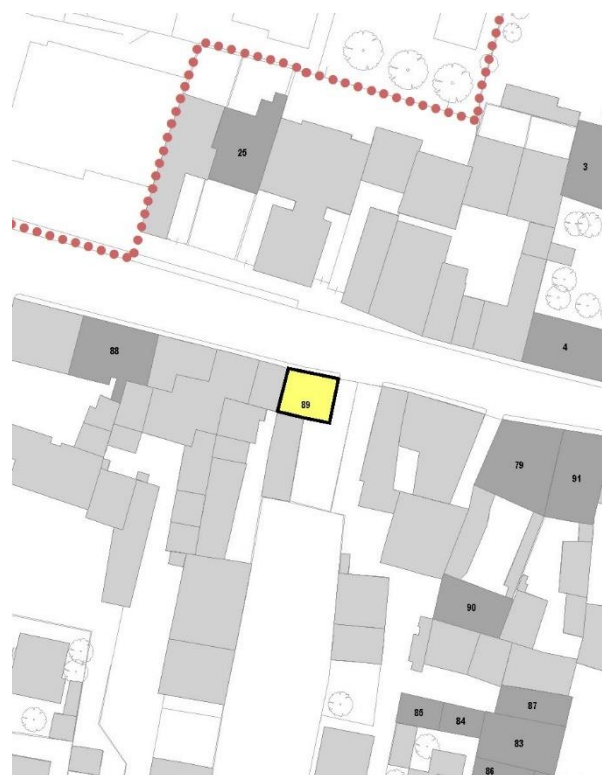
Rilievo fotografico



EDIFICIO 89

Localizzazione	Via Roma, 58 - 60
Descrizione	Edificio residenziale in linea su lotto esteso di matrice antica precedente al 1845 in ottimo stato di conservazione, presenta elementi decorativi in stile liberty quali cornici e cornicione
Datazione	Antecedente 1930, presente nel catasto del 1845
Numero piani fuori terra	3
Vincoli	-
Grado di conservazione	Edificio recuperato
Stato di manutenzione	Manutenzione ottima
Utilizzo	Edificio prevalentemente residenziale
Tipologia	Edificio a schiera su lotto esteso
Elementi decorativi in pietra e/o cemento	Cornicioni, cornici, portali
Elementi decorativi pittorici	-
Elementi decorativi in ferro	-
Elementi dello spazio aperto	-
Presenza di elementi architettonici difformi	-
Superfetazioni ed elementi incongrui	-
Presenza di elementi difformi dello spazio aperto	-
Note	-

Localizzazione edificio



Rilievo fotografico



EDIFICIO 90

Localizzazione	Via Roma, 36
Descrizione	Edificio residenziale in linea su lotto esteso di matrice antica in discreto stato di conservazione, presenta cornici lineari alle finestre e murature in pietra
Datazione	Antecedente 1930, presente nel catasto del 1845 – 1906
Numero piani fuori terra	2
Vincoli	-
Grado di conservazione	Edificio non ristrutturato
Stato di manutenzione	Manutenzione discreta
Utilizzo	Edificio prevalentemente residenziale con attività artigianali al pt
Tipologia	Porzione di corte
Elementi decorativi in pietra e/o cemento	Colonne, archi
Elementi decorativi pittorici	-
Elementi decorativi in ferro	-
Elementi dello spazio aperto	Pavimentazione dei cortili in pietra
Presenza di elementi architettonici difformi	-
Superfetazioni ed elementi incongrui	-
Presenza di elementi difformi dello spazio aperto	-
Note	-

Localizzazione edificio



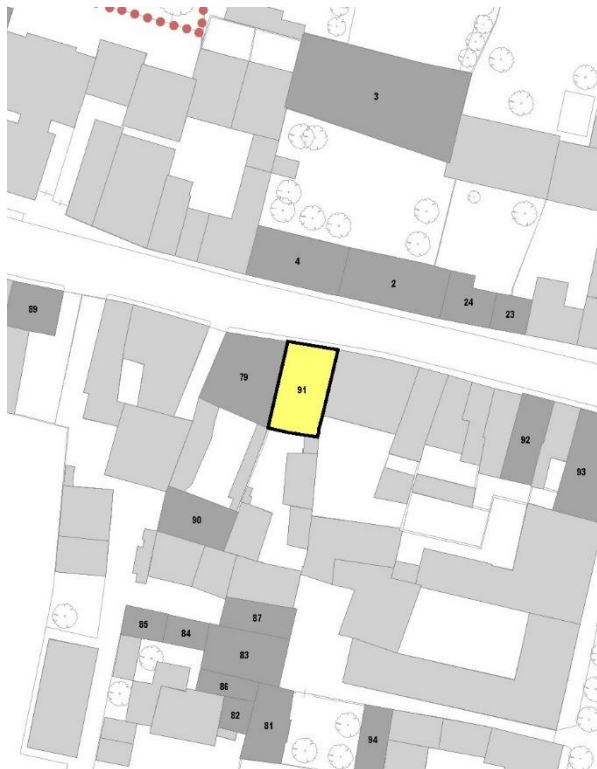
Rilievo fotografico



EDIFICIO 91

Localizzazione	Via Roma, 26 - 28
Descrizione	Edificio residenziale in linea su lotto esteso di matrice antica precedente al 1845 in buono stato di conservazione, presenta elementi decorativi lineari quali cornici e cornicione e un portale in pietra di lessinia finemente ornata
Datazione	Antecedente 1930, presente nel catasto del 1845
Numero piani fuori terra	3
Vincoli	-
Grado di conservazione	Edificio recuperato
Stato di manutenzione	Manutenzione buona
Utilizzo	Edificio prevalentemente residenziale
Tipologia	Edificio a schiera su lotto esteso
Elementi decorativi in pietra e/o cemento	Cornici, portale
Elementi decorativi pittorici	-
Elementi decorativi in ferro	-
Elementi dello spazio aperto	Pavimentazione dei cortili in pietra
Presenza di elementi architettonici difformi	-
Superfetazioni ed elementi incongrui	-
Presenza di elementi difformi dello spazio aperto	-
Note	-

Localizzazione edificio



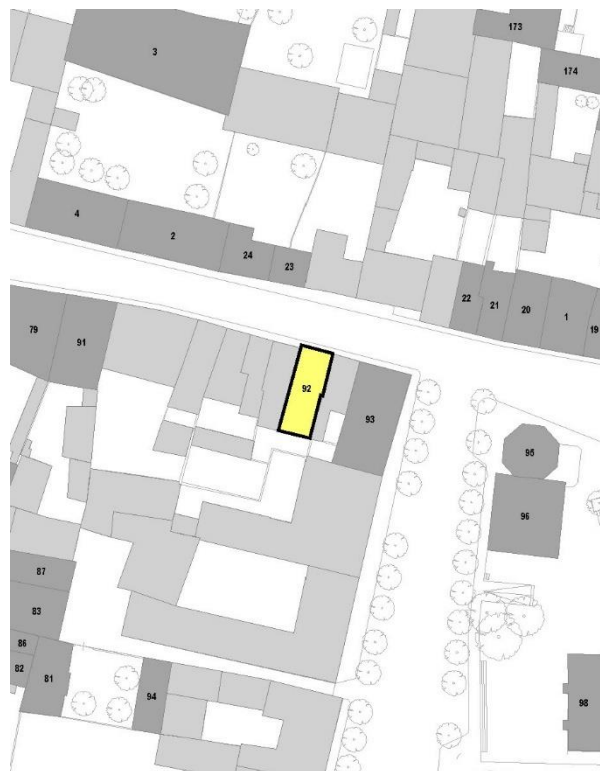
Rilievo fotografico



EDIFICIO 92

Localizzazione	Via Roma, 8
Descrizione	Edificio in linea su lotto gotico antecedente al 1845 presenta elementi decorativi quali cornici e cornicione e zoccolatura in bugnato
Datazione	Antecedente 1930, presente nel catasto del 1845
Numero piani fuori terra	4
Vincoli	-
Grado di conservazione	Edificio recuperato
Stato di manutenzione	Manutenzione ottima
Utilizzo	Edificio prevalentemente residenziale con commercio al pt
Tipologia	Edificio a schiera su lotto gotico
Elementi decorativi in pietra e/o cemento	Cornici
Elementi decorativi pittorici	-
Elementi decorativi in ferro	-
Elementi dello spazio aperto	-
Presenza di elementi architettonici difformi	-
Superfetazioni ed elementi incongrui	-
Presenza di elementi difformi dello spazio aperto	-
Note	-

Localizzazione edificio



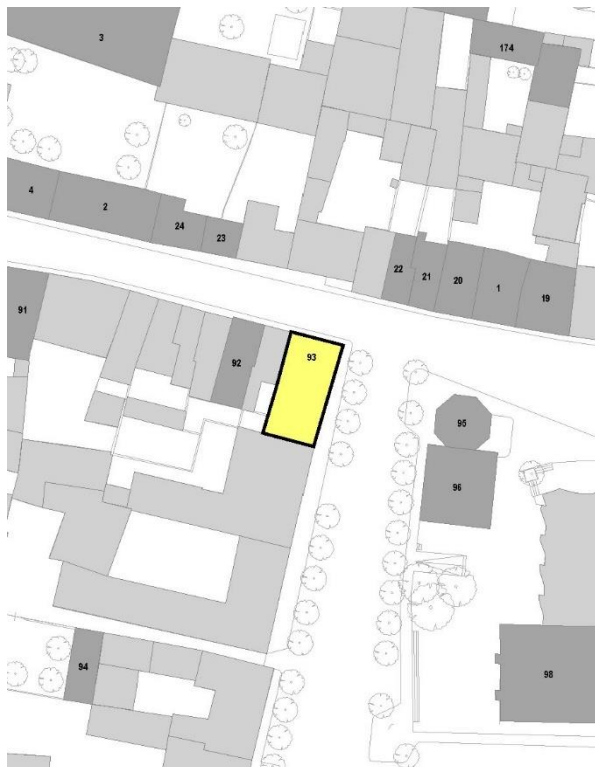
Rilievo fotografico



EDIFICIO 93

Localizzazione	Piazza Nuova, 14
Descrizione	Edificio residenziale in linea su lotto esteso di matrice antica in ottimo stato di conservazione recentemente recuperato, presenta cornici lineari alle finestre e portali in calcarenite agli ingressi e alle vetrine
Datazione	Antecedente 1930, presente nel catasto del 1845
Numero piani fuori terra	4
Vincoli	-
Grado di conservazione	Edificio recuperato
Stato di manutenzione	Manutenzione ottima
Utilizzo	Edificio prevalentemente residenziale con commercio al pt
Tipologia	Edificio a schiera su lotto esteso
Elementi decorativi in pietra e/o cemento	Cornici, portali
Elementi decorativi pittorici	-
Elementi decorativi in ferro	-
Elementi dello spazio aperto	-
Presenza di elementi architettonici difformi	-
Superfettazioni ed elementi incongrui	-
Presenza di elementi difformi dello spazio aperto	-
Note	-

Localizzazione edificio



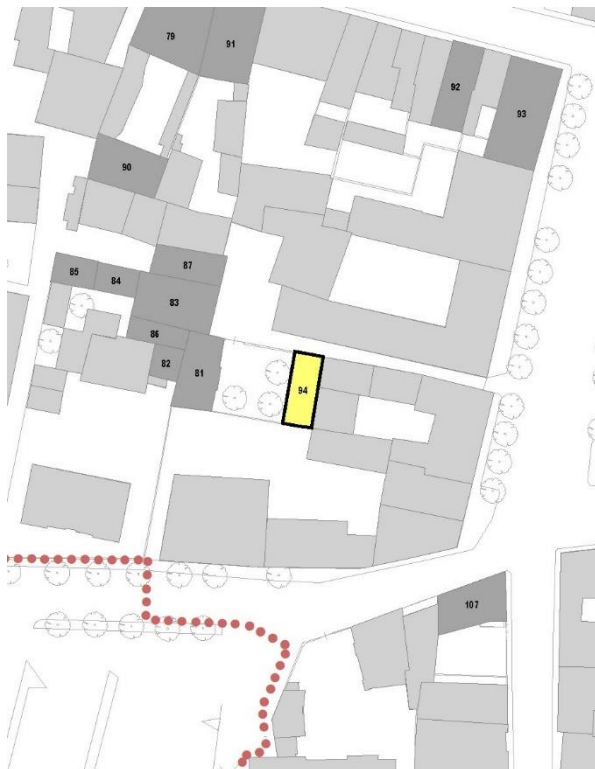
Rilievo fotografico



EDIFICIO 94

Localizzazione	Vicolo Disciplina, 9
Descrizione	Edificio di matrice rurale di interesse storico in stato di abbandono a fienile con pilastri in mattone all'interno della corte
Datazione	Antecedente 1930, presente nel catasto del 1906 – 1930
Numero piani fuori terra	2
Vincoli	-
Grado di conservazione	Edificio abbandonato
Stato di manutenzione	Manutenzione pessima
Utilizzo	Edificio abbandonato
Tipologia	Porzione di corte
Elementi decorativi in pietra e/o cemento	-
Elementi decorativi pittorici	-
Elementi decorativi in ferro	-
Elementi dello spazio aperto	Recinzioni in pietra
Presenza di elementi architettonici difformi	-
Superfetazioni ed elementi incongrui	-
Presenza di elementi difformi dello spazio aperto	-
Note	-

Localizzazione edificio



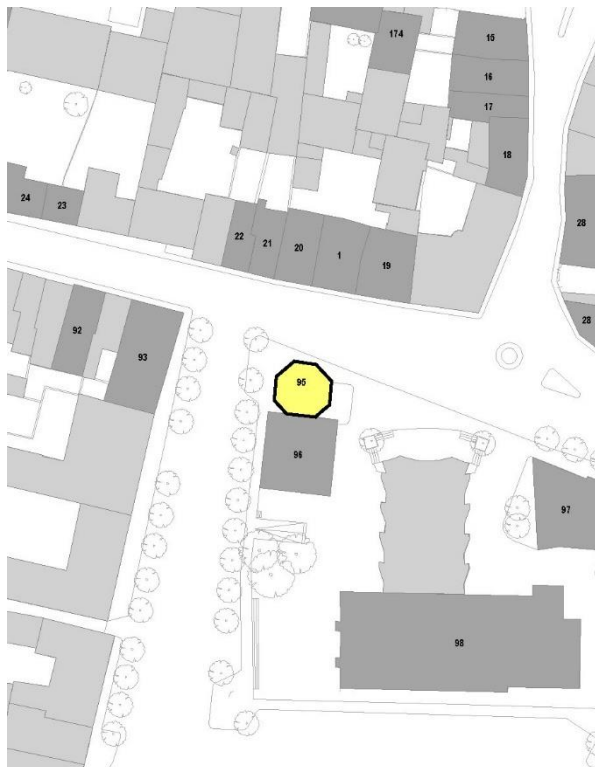
Rilievo fotografico



EDIFICIO 95

Localizzazione	Piazza Nuova, 13
Descrizione	La torre dell'acquedotto è un manufatto idraulico che connota dal punto di vista spaziale il centro del paese. Realizzata nel 1905 presenta un pregiato basamento in pietra locale (S. Ambrogio) con porta di ingresso in pietra e una edicola votiva
Datazione	Antecedente 1930, presente nel catasto del 1905
Numero piani fuori terra	5
Vincoli	D. Lgs. 42/2004, art. 12 decreto del 05/05/2006
Grado di conservazione	Edificio recuperato
Stato di manutenzione	Manutenzione ottima
Utilizzo	Servizi
Tipologia	Torre piezometrica
Elementi decorativi in pietra e/o cemento	Bugnato, portale
Elementi decorativi pittorici	Stemmi araldici, Edicole votive
Elementi decorativi in ferro	Serbatoioio
Elementi dello spazio aperto	-
Presenza di elementi architettonici difformi	-
Superfetazioni ed elementi incongrui	-
Presenza di elementi difformi dello spazio aperto	-
Note	-

Localizzazione edificio



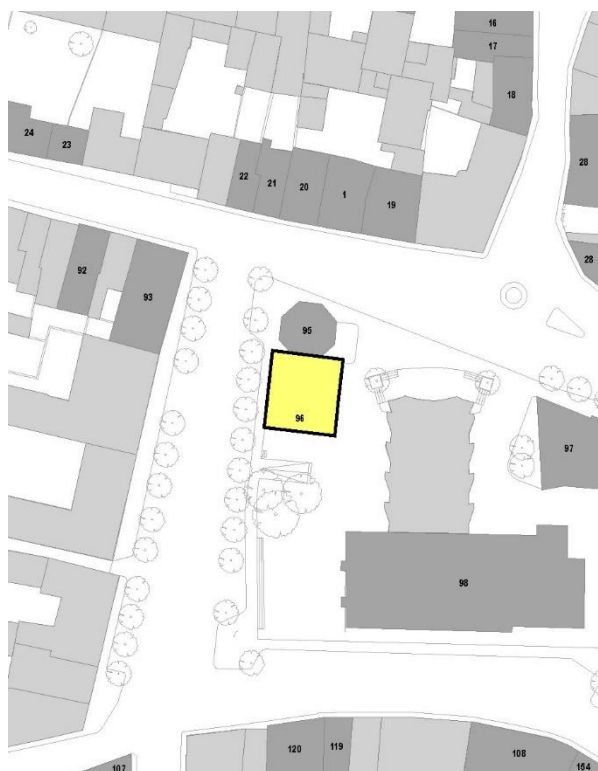
Rilievo fotografico



EDIFICIO 96

Localizzazione	Piazza Nuova, 13
Descrizione	Edificio in stile decor caratterizzato da un disegno rigoroso, da un volume massiccio definito da marcapiani, cornici in pietra con modanature stondate, e balconi tondeggianti con ringhiere ad andamento orizzontale
Datazione	1930 - 1950
Numero piani fuori terra	3
Vincoli	-
Grado di conservazione	Edificio recuperato
Stato di manutenzione	Manutenzione ottima
Utilizzo	Servizi pubblici, sacrestia, uffici della parrocchia, alloggio del sacerdote
Tipologia	Palazzina
Elementi decorativi in pietra e/o cemento	Portali, cornici, balconi
Elementi decorativi pittorici	-
Elementi decorativi in ferro	Balaustre
Elementi dello spazio aperto	-
Presenza di elementi architettonici difformi	-
Superfetazioni ed elementi incongrui	-
Presenza di elementi difformi dello spazio aperto	-
Note	-

Localizzazione edificio



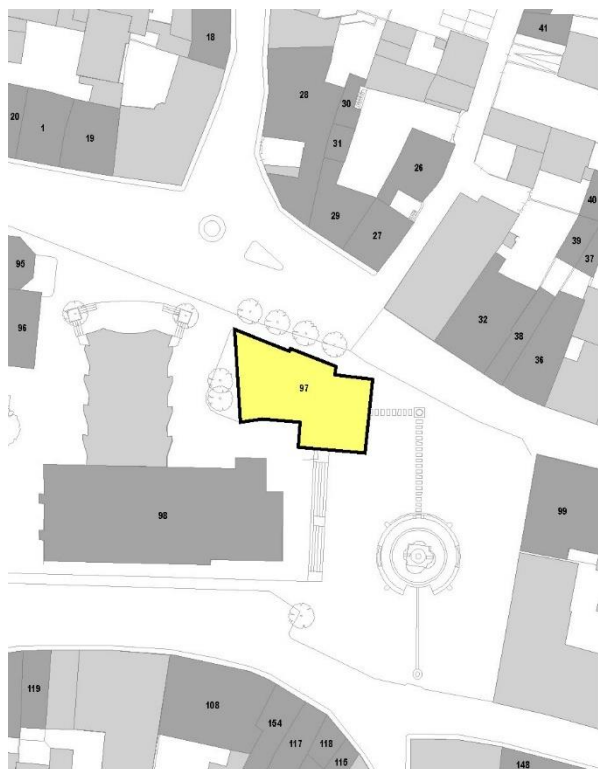
Rilievo fotografico



EDIFICIO 97

Localizzazione	Via Mazzini, 1
Descrizione	Sede del Comune è origine probabilmente '400, presenta tracce di affreschi del '500. L'edificio è stato più volte riconfigurato, alla fine dell'800 e negli anni '30
Datazione	Antecedente 1930, presente nel catasto del 1845. Probabile origine del '400
Numero piani fuori terra	3
Vincoli	D. Lgs. 42/2004, art. 10, 12 del 31/08/2006
Grado di conservazione	Edificio recuperato
Stato di manutenzione	Manutenzione buona
Utilizzo	Servizi pubblici
Tipologia	Palazzo
Elementi decorativi in pietra e/o cemento	Balconi, balaustre, portali, cornici, cornicioni, bugnato, modanature
Elementi decorativi pittorici	Affreschi, mosaici, stemmi araldici
Elementi decorativi in ferro	Balaustre, grate
Elementi dello spazio aperto	-
Presenza di elementi architettonici difformi	Nuove edificazioni in continuità e/o sopraelevazione
Superfettazioni ed elementi incongrui	Rivestimenti interni, tramezzi, serramenti interni
Presenza di elementi difformi dello spazio aperto	-
Note	-

Localizzazione edificio



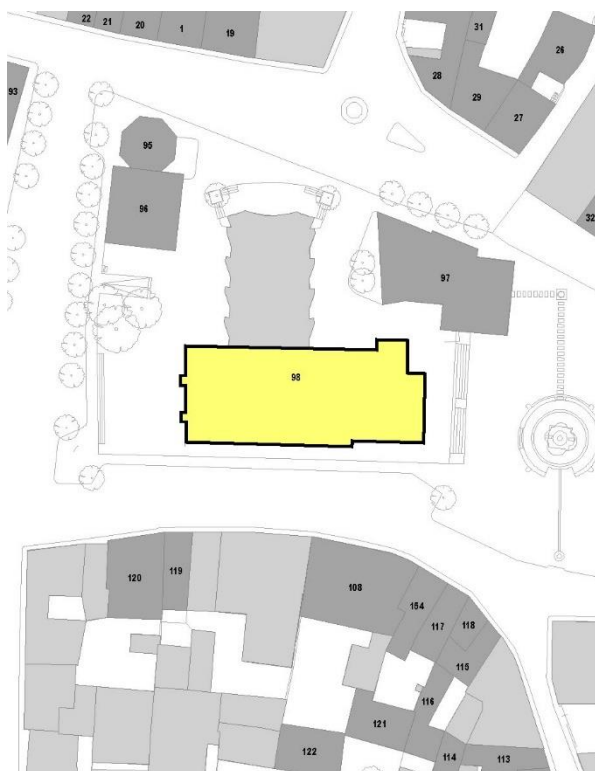
Rilievo fotografico



EDIFICIO 98

Localizzazione	Piazza Nuova, 3
Descrizione	La chiesa di S. Maria Maggiore di probabile costruzione cinquecentesca su una chiesa precedente paleocristiana. La chiesa attuale è il risultato di successive modificazioni prevalentemente settecentesche. Il campanile è stato sopralzato nei primi del '900
Datazione	Antecedente 1930, presente nel catasto del 1845
Numero piani fuori terra	-
Vincoli	-
Grado di conservazione	Edificio recuperato
Stato di manutenzione	Manutenzione ottima
Utilizzo	Servizi pubblici, chiesa
Tipologia	Chiesa
Elementi decorativi in pietra e/o cemento	Archi, modanature, portali, cornici, cornicioni, sculture, colonne
Elementi decorativi pittorici	Intonaci decorati, affreschi, iscrizioni e raffigurazioni sacre
Elementi decorativi in ferro	-
Elementi dello spazio aperto	Sagrato in porfido
Presenza di elementi architettonici difformi	-
Superfetazioni ed elementi incongrui	Parcheggi addossati alla chiesa su lato nord
Presenza di elementi difformi dello spazio aperto	-
Note	-

Localizzazione edificio



Rilievo fotografico



EDIFICIO 99

Localizzazione	Piazza XXVI Aprile, 1
Descrizione	Edificio in stile art dècor in ottimo stato di conservazione, presenta elementi decorativi quali le cornici alle finestre, archi alle aperture e bifore. Di particolare pregio il balcone angolare e la balaustra in ferro battuto
Datazione	Antecedente 1930
Numero piani fuori terra	3
Vincoli	-
Grado di conservazione	Edificio recuperato
Stato di manutenzione	Manutenzione ottima
Utilizzo	Edificio prevalentemente residenziale con attività al pt
Tipologia	Edificio a schiera su lotto esteso
Elementi decorativi in pietra e/o cemento	Archi, balconi, cornici, cornicione, bifore, modanature
Elementi decorativi pittorici	Stemmi araldici
Elementi decorativi in ferro	Balaustra
Elementi dello spazio aperto	-
Presenza di elementi architettonici difformi	-
Superfettazioni ed elementi incongrui	-
Presenza di elementi difformi dello spazio aperto	-
Note	-

Localizzazione edificio

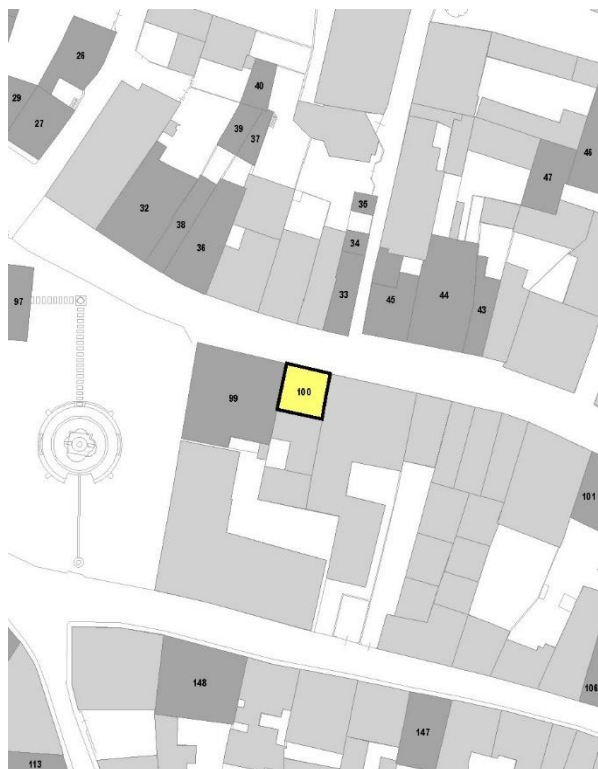


Rilievo fotografico



Localizzazione	Corso Mazzini, 5 - 7
Descrizione	Edificio residenziale precedente al 1845 in buono stato di conservazione, fortemente rimaneggiato ai piani bassi presenta finestre ad arco all'ultimo piano e degli intonaci decorati nella parte alta dell'edificio
Datazione	Antecedente 1930, presente nel catasto del 1845
Numero piani fuori terra	3
Vincoli	Legge 1089/1939 vincolo del 27/7/1950
Grado di conservazione	Edificio recuperato
Stato di manutenzione	Manutenzione buona
Utilizzo	Edificio prevalentemente residenziale con attività al pt
Tipologia	Edificio a schiera su lotto esteso
Elementi decorativi in pietra e/o cemento	Archi, cornici, cornicione
Elementi decorativi pittorici	Intonaci decorati, affreschi
Elementi decorativi in ferro	-
Elementi dello spazio aperto	-
Presenza di elementi architettonici difformi	Balconi, zoccolature
Superfetazioni ed elementi incongrui	-
Presenza di elementi difformi dello spazio aperto	-
Note	-

Localizzazione edificio

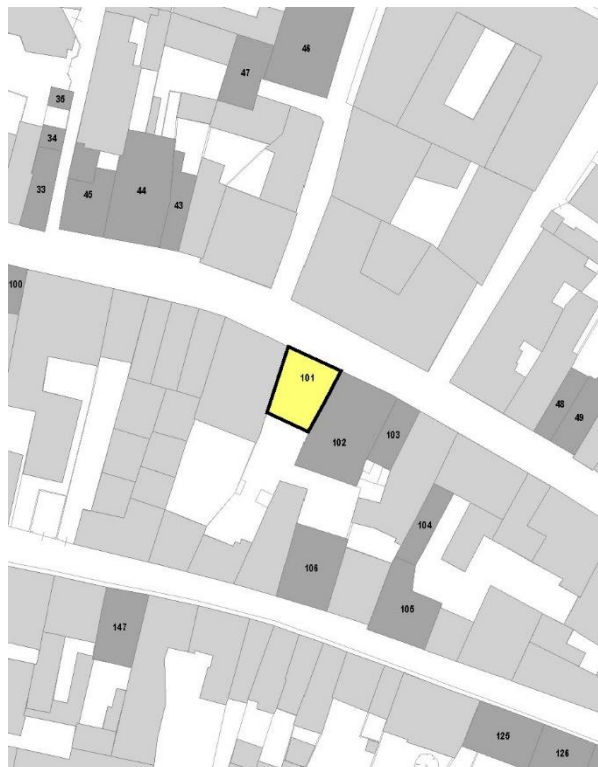


Rilievo fotografico



Localizzazione	Corso Mazzini, 35
Descrizione	Edificio residenziale in linea precedente al 1845 in ottimo di conservazione, presenta elementi decorativi di pregio quali le cornici e il cornicione, il portale, il balcone finemente lavorato, una testa di statua e un'edicola votiva
Datazione	Antecedente 1930, presente nel catasto del 1845
Numero piani fuori terra	3
Vincoli	-
Grado di conservazione	Edificio recuperato
Stato di manutenzione	Manutenzione ottima
Utilizzo	Edificio prevalentemente residenziale con attività al pt
Tipologia	Edificio a schiera su lotto esteso
Elementi decorativi in pietra e/o cemento	Portali, cornici, cornicioni, balconi, sculture
Elementi decorativi pittorici	Edicole votive
Elementi decorativi in ferro	Balaustre
Elementi dello spazio aperto	Giardino ornamentale e pozzo
Presenza di elementi architettonici difformi	-
Superfettazioni ed elementi incongrui	-
Presenza di elementi difformi dello spazio aperto	-
Note	-

Localizzazione edificio



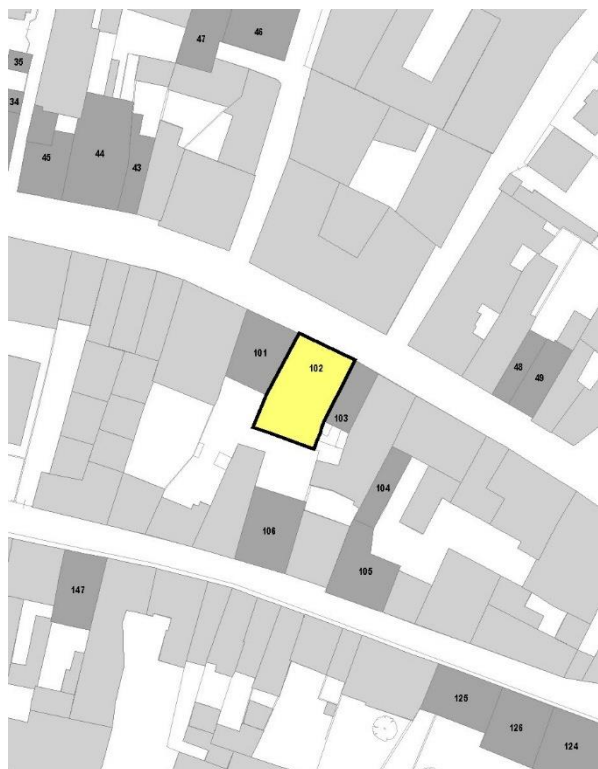
Rilievo fotografico



EDIFICIO 102

Localizzazione	Corso Mazzini, 37 - 39
Descrizione	Edificio residenziale antecedente al 1845, presenta elementi decorativi di pregio quali le cornici, i timpani alle finestre, il cornicione, la facciata in bugnato e mattoni. Si prescrive la sostituzione della zoccolatura, dei serramenti e delle vetrine
Datazione	Antecedente 1930, presente nel catasto del 1845
Numero piani fuori terra	4
Vincoli	-
Grado di conservazione	Edificio recuperato
Stato di manutenzione	Manutenzione ottima
Utilizzo	Edificio prevalentemente residenziale con attività al pt
Tipologia	Edificio a schiera su lotto esteso
Elementi decorativi in pietra e/o cemento	Cornici, cornicioni, timpani, bugnato
Elementi decorativi pittorici	-
Elementi decorativi in ferro	-
Elementi dello spazio aperto	-
Presenza di elementi architettonici difformi	Nuove aperture o modificate
Superfetazioni ed elementi incongrui	Serramenti, zoccolature, balcone
Presenza di elementi difformi dello spazio aperto	-
Note	-

Localizzazione edificio



Rilievo fotografico



EDIFICIO 103

Localizzazione	Corso Mazzini, 41
Descrizione	Edificio residenziale in linea antecedente al 1845 in ottimo di conservazione presenta elementi decorativi di pregio quali le cornici e il cornicione liberty
Datazione	Antecedente 1930, presente nel catasto del 1845
Numero piani fuori terra	4
Vincoli	-
Grado di conservazione	Edificio recuperato
Stato di manutenzione	Manutenzione ottima
Utilizzo	Edificio prevalentemente residenziale con attività al pt
Tipologia	Edificio a schiera su lotto gotico
Elementi decorativi in pietra e/o cemento	Cornici, cornicioni
Elementi decorativi pittorici	-
Elementi decorativi in ferro	-
Elementi dello spazio aperto	-
Presenza di elementi architettonici difformi	Nuove aperture o modificate
Superfetazioni ed elementi incongrui	Serramenti, zoccolature, balcone
Presenza di elementi difformi dello spazio aperto	-
Note	-

Localizzazione edificio



Rilievo fotografico



Localizzazione	-
Descrizione	Edificio residenziale precedente al 1845 in discreto stato di conservazione presenta elementi decorativi di interesse quali le cornici a porte e finestre
Datazione	Antecedente 1930, presente nel catasto del 1845
Numero piani fuori terra	2
Vincoli	-
Grado di conservazione	Edificio recuperato
Stato di manutenzione	Manutenzione discreta
Utilizzo	Edificio prevalentemente residenziale
Tipologia	Porzione di corte
Elementi decorativi in pietra e/o cemento	Cornici
Elementi decorativi pittorici	-
Elementi decorativi in ferro	-
Elementi dello spazio aperto	-
Presenza di elementi architettonici difformi	-
Superfetazioni ed elementi incongrui	-
Presenza di elementi difformi dello spazio aperto	-
Note	-

Localizzazione edificio

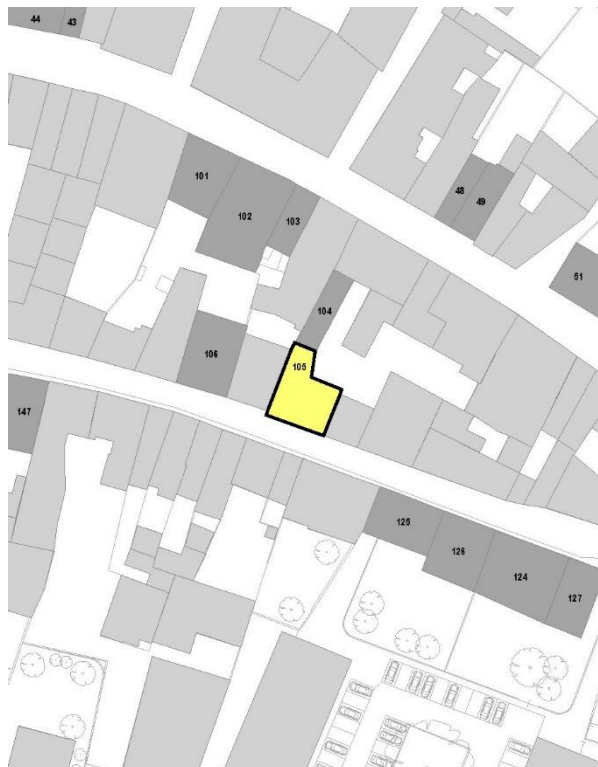


Rilievo fotografico



Localizzazione	Via Piorta, -
Descrizione	Edificio residenziale in linea su lotto esteso di matrice antica antecedente al 1845 in ottimo stato di conservazione presenta elementi decorativi lineari quali le cornici alle finestre e porte e il cornicione liberty
Datazione	Antecedente 1930, presente nel catasto del 1845
Numero piani fuori terra	2
Vincoli	-
Grado di conservazione	Edificio recuperato
Stato di manutenzione	Manutenzione ottima
Utilizzo	Edificio prevalentemente residenziale
Tipologia	Edificio a schiera su lotto esteso
Elementi decorativi in pietra e/o cemento	Portali, cornici, cornicioni
Elementi decorativi pittorici	-
Elementi decorativi in ferro	-
Elementi dello spazio aperto	-
Presenza di elementi architettonici difformi	-
Superfettazioni ed elementi incongrui	-
Presenza di elementi difformi dello spazio aperto	-
Note	-

Localizzazione edificio

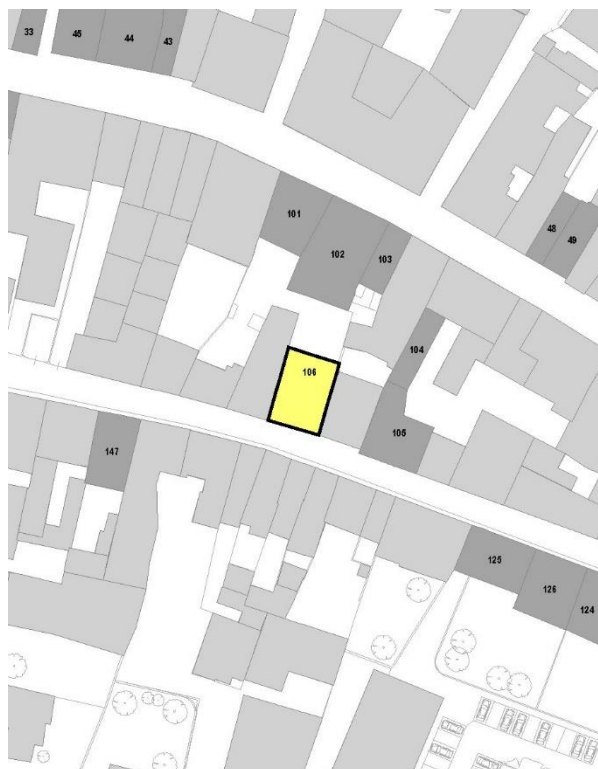


Rilievo fotografico



Localizzazione	Via Piorta, -
Descrizione	Edificio residenziale in linea su lotto esteso di matrice antica antecedente al 1845 in ottimo stato di conservazione presenta elementi decorativi lineari quali le cornici alle finestre e porte e il cornicione
Datazione	Antecedente 1930, presente nel catasto del 1845
Numero piani fuori terra	3
Vincoli	-
Grado di conservazione	Edificio recuperato
Stato di manutenzione	Manutenzione ottima
Utilizzo	Edificio prevalentemente residenziale
Tipologia	Edificio a schiera su lotto esteso
Elementi decorativi in pietra e/o cemento	Portali, cornici, cornicioni
Elementi decorativi pittorici	-
Elementi decorativi in ferro	-
Elementi dello spazio aperto	-
Presenza di elementi architettonici difformi	-
Superfettazioni ed elementi incongrui	-
Presenza di elementi difformi dello spazio aperto	-
Note	-

Localizzazione edificio

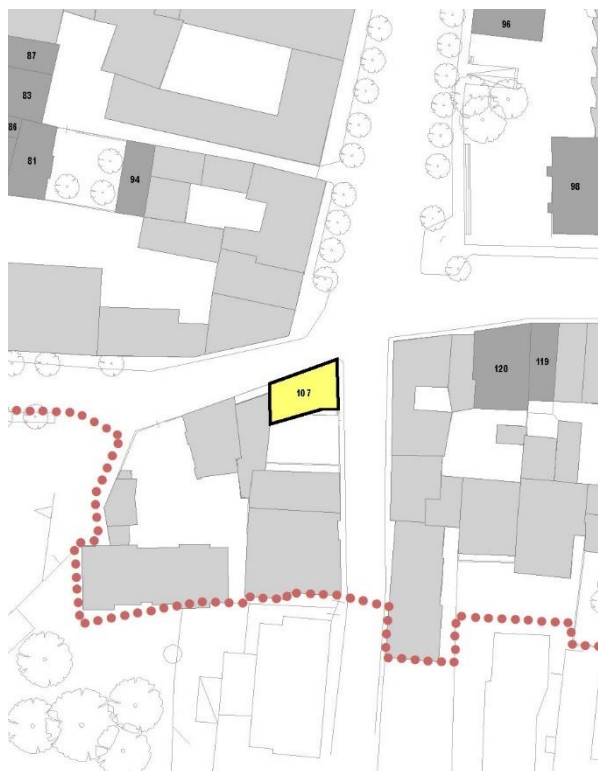


Rilievo fotografico



Localizzazione	Via De Gaspari, 36
Descrizione	Edificio residenziale in linea su lotto esteso di matrice antica in discreto stato di conservazione. La porzione interna presenta cornici lineari in calcarenite e un interessante cornicione
Datazione	Antecedente 1930, presente nel catasto del 1845
Numero piani fuori terra	3
Vincoli	-
Grado di conservazione	Edificio recuperato
Stato di manutenzione	Manutenzione discreta
Utilizzo	Parzialmente abbandonato
Tipologia	Edificio a schiera su lotto esteso
Elementi decorativi in pietra e/o cemento	Cornici, cornicioni
Elementi decorativi pittorici	-
Elementi decorativi in ferro	-
Elementi dello spazio aperto	-
Presenza di elementi architettonici difformi	Nuove aperture o modificate
Superfettazioni ed elementi incongrui	Ristrutturazioni radicali
Presenza di elementi difformi dello spazio aperto	-
Note	-

Localizzazione edificio



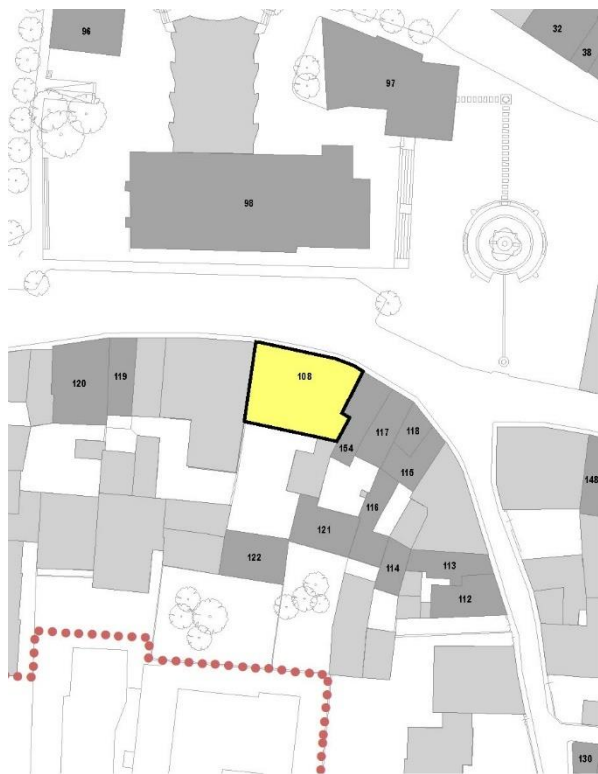
Rilievo fotografico



EDIFICIO 108

Localizzazione	Via Borghetto, 4
Descrizione	Edificio residenziale in linea presenta elementi decorativi di pregio quali le cornici delle porte e finestre, il cornicione, le modanature marcapiano e i balconi con balaustre in ferro
Datazione	Antecedente 1930, presente nel catasto del 1845
Numero piani fuori terra	3
Vincoli	-
Grado di conservazione	Edificio recuperato
Stato di manutenzione	Manutenzione ottima
Utilizzo	Edificio prevalentemente residenziale con commercio al pt
Tipologia	Edificio a schiera su lotto esteso
Elementi decorativi in pietra e/o cemento	Cornici, cornicioni, portale, balconi, modanature
Elementi decorativi pittorici	-
Elementi decorativi in ferro	Balaustre
Elementi dello spazio aperto	-
Presenza di elementi architettonici difformi	Superfetazioni ed elementi incongrui
Superfetazioni ed elementi incongrui	Portone di ingresso
Presenza di elementi difformi dello spazio aperto	-
Note	-

Localizzazione edificio

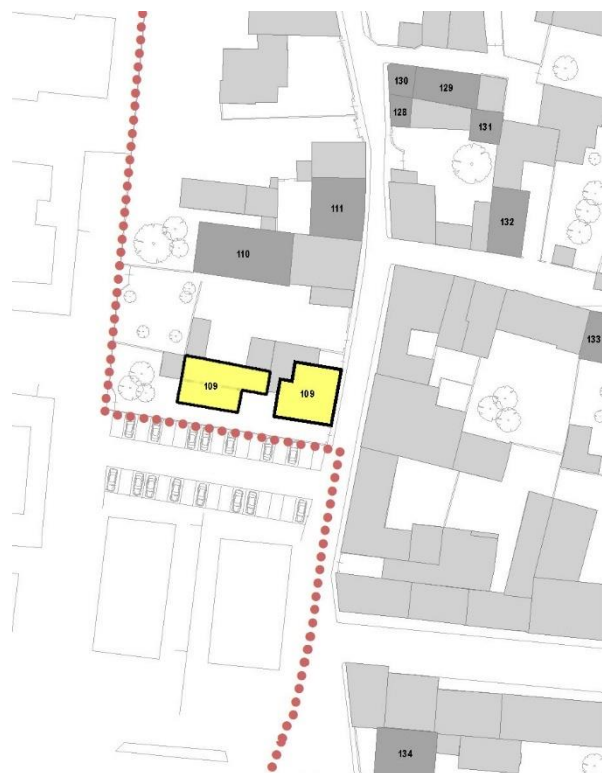


Rilievo fotografico



Localizzazione	Via Borgolecco, 41 - 49 - 37
Descrizione	Villa storica antecedente al 1845 recentemente ristrutturata presenta caratteri storici quali cornici, portali e cornicione lineari
Datazione	Antecedente 1930, presente nel catasto del 1845
Numero piani fuori terra	3
Vincoli	-
Grado di conservazione	Edificio recuperato
Stato di manutenzione	Manutenzione ottima
Utilizzo	Edificio prevalentemente residenziale
Tipologia	Villa
Elementi decorativi in pietra e/o cemento	Cornici, cornicioni, portale, paramenti murari
Elementi decorativi pittorici	-
Elementi decorativi in ferro	Recinzioni in ferro
Elementi dello spazio aperto	-
Presenza di elementi architettonici difformi	-
Superfetazioni ed elementi incongrui	-
Presenza di elementi difformi dello spazio aperto	-
Note	-

Localizzazione edificio



Rilievo fotografico



Localizzazione	Via Matteotti, 7
Descrizione	Edificio residenziale precedente al 1845 in ottimo stato presenta elementi decorativi lineari quali le cornici alle finestre e il giardino ornamentale con il muro di recinzione e il portale di ingresso
Datazione	Antecedente 1930, presente nel catasto del 1845
Numero piani fuori terra	3
Vincoli	-
Grado di conservazione	Edificio recuperato
Stato di manutenzione	Manutenzione ottima
Utilizzo	Edificio prevalentemente residenziale
Tipologia	Edificio a schiera su lotto esteso
Elementi decorativi in pietra e/o cemento	Cornici, portale
Elementi decorativi pittorici	-
Elementi decorativi in ferro	Cancello in ferro
Elementi dello spazio aperto	Giardino ornamentale
Presenza di elementi architettonici difformi	-
Superfettazioni ed elementi incongrui	-
Presenza di elementi difformi dello spazio aperto	-
Note	-

Localizzazione edificio

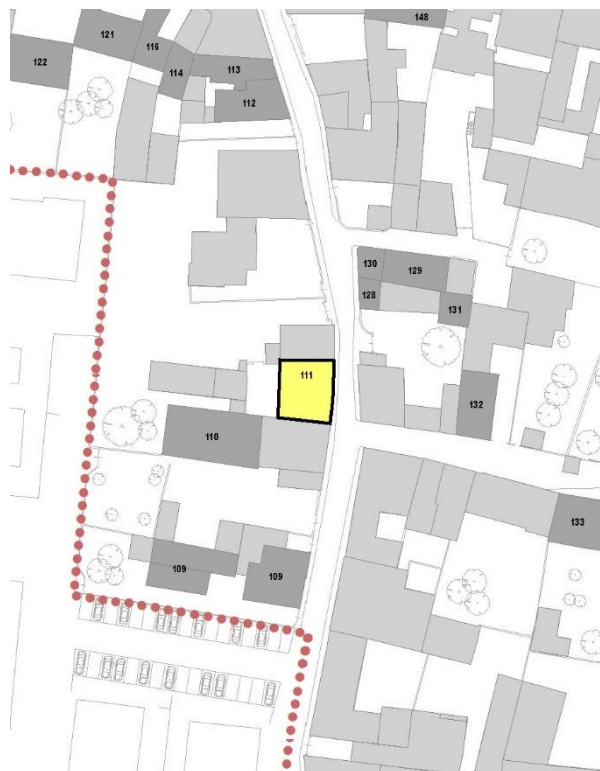


Rilievo fotografico



Localizzazione	Via Borgolecco, 25
Descrizione	Edificio residenziale precedente al 1845 in ottimo stato di conservazione presenta elementi decorativi lineari quali le cornici alle porte e finestre
Datazione	Antecedente 1930, presente nel catasto del 1845
Numero piani fuori terra	3
Vincoli	-
Grado di conservazione	Edificio recuperato
Stato di manutenzione	Manutenzione ottima
Utilizzo	Edificio prevalentemente residenziale
Tipologia	Edificio a schiera su lotto esteso
Elementi decorativi in pietra e/o cemento	Cornici, portale
Elementi decorativi pittorici	-
Elementi decorativi in ferro	-
Elementi dello spazio aperto	-
Presenza di elementi architettonici difformi	-
Superfetazioni ed elementi incongrui	-
Presenza di elementi difformi dello spazio aperto	-
Note	-

Localizzazione edificio

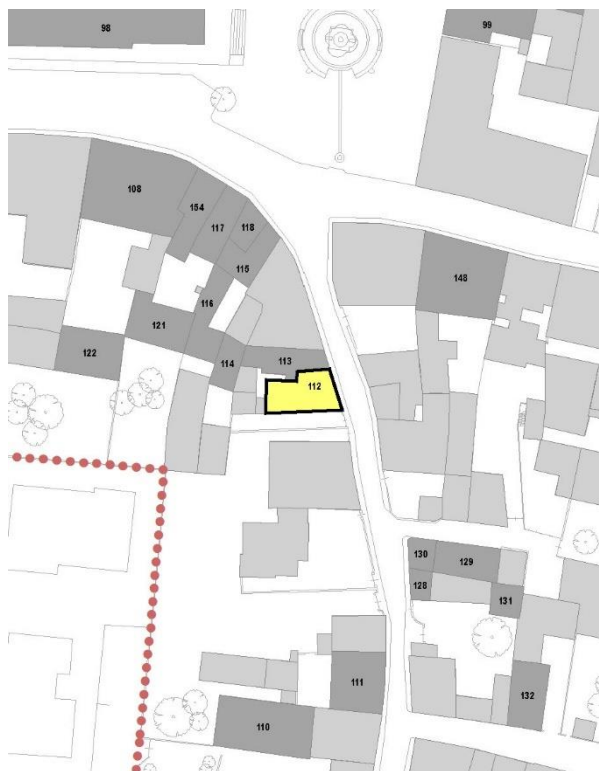


Rilievo fotografico



Localizzazione	Via Borgolecco, 9 - 11
Descrizione	Edificio residenziale in linea su lotto esteso di matrice antica precedente al 1845 in ottimo stato di conservazione presenta cornici lineari in pietra di lessinia a porte e finestre e un arco in mattoni sopra il portone
Datazione	Antecedente 1930, presente nel catasto del 1845
Numero piani fuori terra	3
Vincoli	-
Grado di conservazione	Edificio recuperato
Stato di manutenzione	Manutenzione ottima
Utilizzo	Edificio prevalentemente residenziale
Tipologia	Edificio a schiera su lotto esteso
Elementi decorativi in pietra e/o cemento	Cornici, portale
Elementi decorativi pittorici	-
Elementi decorativi in ferro	-
Elementi dello spazio aperto	-
Presenza di elementi architettonici difformi	-
Superfetazioni ed elementi incongrui	-
Presenza di elementi difformi dello spazio aperto	-
Note	-

Localizzazione edificio

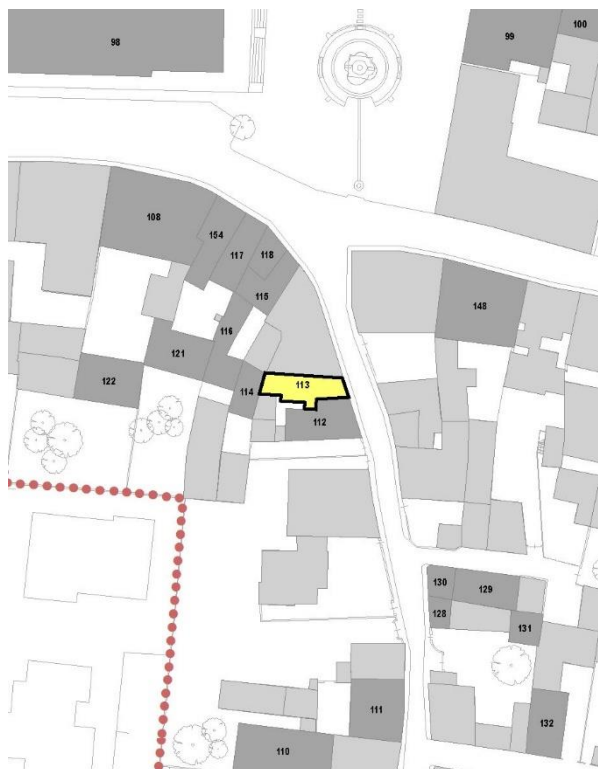


Rilievo fotografico



Localizzazione	Via Borgolecco, 7
Descrizione	Edificio residenziale in linea su lotto gotico di matrice antica precedente al 1845 in buon stato di conservazione presenta cornici lineari in pietra di lessinia a porte e finestre. Di particolare pregio l'affresco interno sul muro delle scale
Datazione	Antecedente 1930, presente nel catasto del 1845
Numero piani fuori terra	3
Vincoli	-
Grado di conservazione	Edificio recuperato
Stato di manutenzione	Manutenzione ottima
Utilizzo	Edificio prevalentemente residenziale con commercio al pt
Tipologia	Edificio a schiera su lotto gotico
Elementi decorativi in pietra e/o cemento	Cornici, portali
Elementi decorativi pittorici	Intonaci decorati / affreschi / iscrizioni e raffigurazioni sacre
Elementi decorativi in ferro	-
Elementi dello spazio aperto	-
Presenza di elementi architettonici difformi	Superfetazioni ed elementi incongrui
Superfetazioni ed elementi incongrui	Zoccolature, rivestimenti murari
Presenza di elementi difformi dello spazio aperto	-
Note	-

Localizzazione edificio

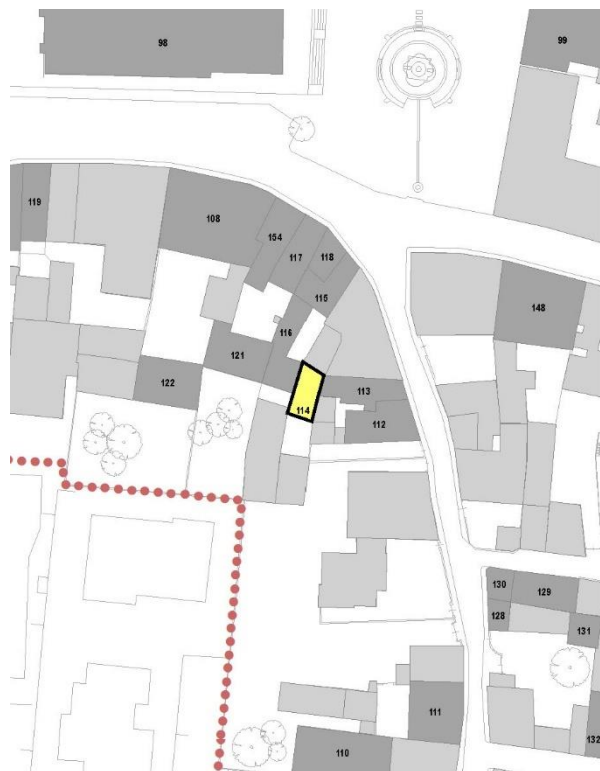


Rilievo fotografico



Localizzazione	Via Borgolecco
Descrizione	Edificio residenziale in linea su lotto gotico di matrice antica precedente al 1845 in stato di abbandono, presenta murature dell'epoca e architravi in legno alle finestre
Datazione	Antecedente 1930, presente nel catasto del 1845
Numero piani fuori terra	3
Vincoli	-
Grado di conservazione	Edificio abbandonato
Stato di manutenzione	Manutenzione pessima
Utilizzo	Edificio prevalentemente residenziale
Tipologia	Edificio a schiera su lotto gotico
Elementi decorativi in pietra e/o cemento	Paramenti murari
Elementi decorativi pittorici	-
Elementi decorativi in ferro	-
Elementi dello spazio aperto	-
Presenza di elementi architettonici difformi	-
Superfetazioni ed elementi incongrui	-
Presenza di elementi difformi dello spazio aperto	-
Note	Edificio non rilevato direttamente

Localizzazione edificio

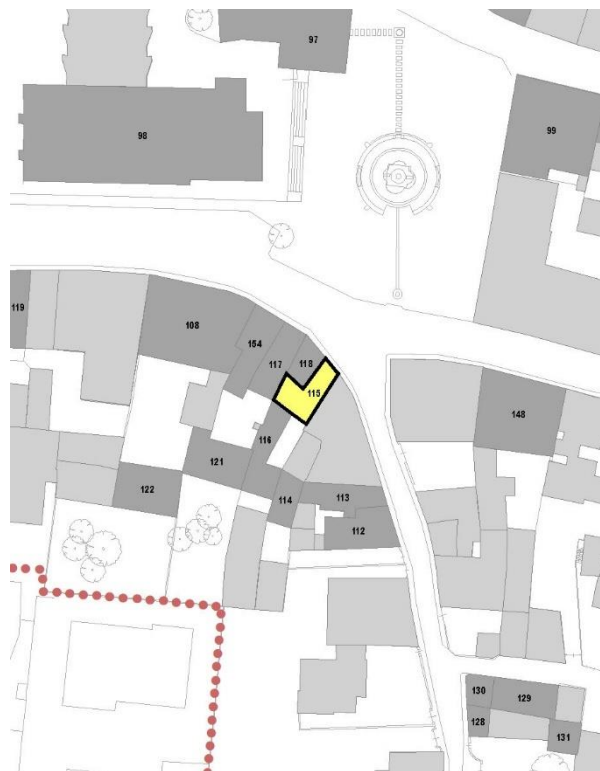


Rilievo fotografico



Localizzazione	Piazza XXVI Aprile, 14
Descrizione	Edificio residenziale in linea di matrice antica precedente al 1845 recentemente ristrutturato, presenta elementi decorativi lineari quali le cornici delle finestre e una chiave di volta in calcarenite sull'ingresso interno
Datazione	Antecedente 1930, presente nel catasto del 1845
Numero piani fuori terra	2
Vincoli	-
Grado di conservazione	Edificio recuperato
Stato di manutenzione	Manutenzione buona
Utilizzo	Edificio prevalentemente residenziale con commercio al pt
Tipologia	Edificio a schiera su lotto esteso
Elementi decorativi in pietra e/o cemento	Cornici
Elementi decorativi pittorici	-
Elementi decorativi in ferro	-
Elementi dello spazio aperto	-
Presenza di elementi architettonici difformi	-
Superfetazioni ed elementi incongrui	-
Presenza di elementi difformi dello spazio aperto	-
Note	-

Localizzazione edificio

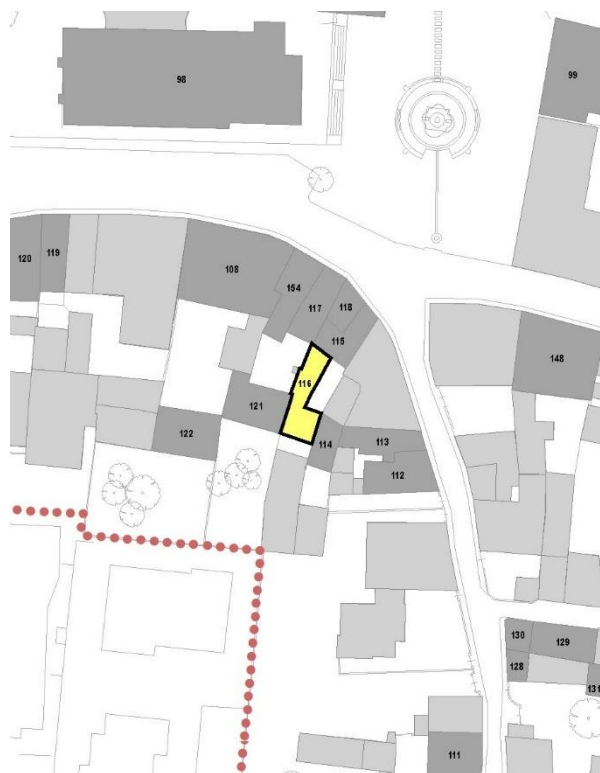


Rilievo fotografico



Localizzazione	Piazza XXVI Aprile, 14
Descrizione	Porzione interna di corte su lotto gotico parzialmente abbandonato in discreto stato di conservazione, con portoncino ad arco e facciata dal disegno semplice
Datazione	Antecedente 1930, presente nel catasto del 1845
Numero piani fuori terra	2
Vincoli	-
Grado di conservazione	Edificio recuperato
Stato di manutenzione	Manutenzione discreta
Utilizzo	Edificio parzialmente abbandonato
Tipologia	Edificio a schiera su lotto gotico
Elementi decorativi in pietra e/o cemento	-
Elementi decorativi pittorici	-
Elementi decorativi in ferro	-
Elementi dello spazio aperto	-
Presenza di elementi architettonici difformi	-
Superfetazioni ed elementi incongrui	-
Presenza di elementi difformi dello spazio aperto	-
Note	-

Localizzazione edificio



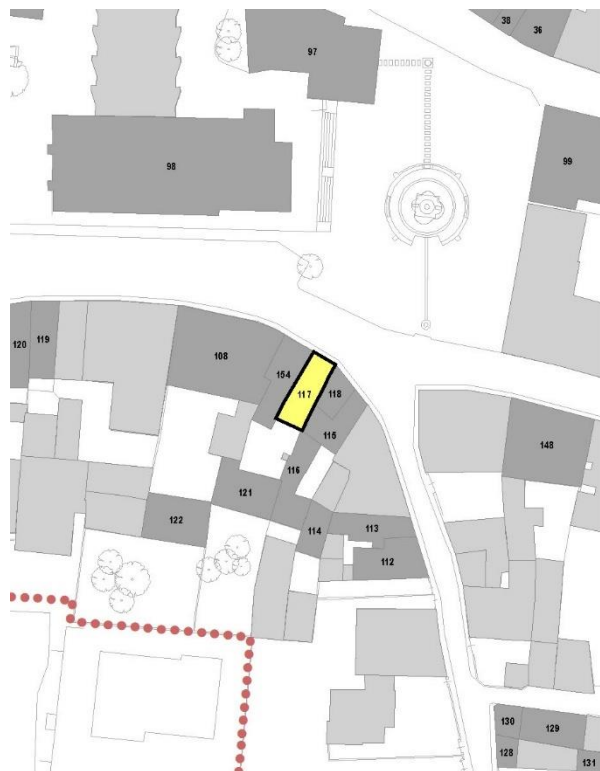
Rilievo fotografico



EDIFICIO 117

Localizzazione	Piazza XXVI Aprile, 16
Descrizione	Edificio residenziale a schiera su lotto gotico presenta elementi decorativi lineari quali cornici delle finestre, un balcone con balaustra in ferro battuto e finiture angolari in bugnato, esito di una ristrutturazione dei primi del '900 di una ex torre
Datazione	Antecedente 1930, presente nel catasto del 1845
Numero piani fuori terra	4
Vincoli	-
Grado di conservazione	Edificio recuperato
Stato di manutenzione	Manutenzione buona
Utilizzo	Edificio prevalentemente residenziale con commercio al pt
Tipologia	Edificio a schiera su lotto gotico
Elementi decorativi in pietra e/o cemento	Cornici, cornicioni, balcone
Elementi decorativi pittorici	-
Elementi decorativi in ferro	Balaustre
Elementi dello spazio aperto	-
Presenza di elementi architettonici difformi	-
Superfettazioni ed elementi incongrui	-
Presenza di elementi difformi dello spazio aperto	-
Note	-

Localizzazione edificio



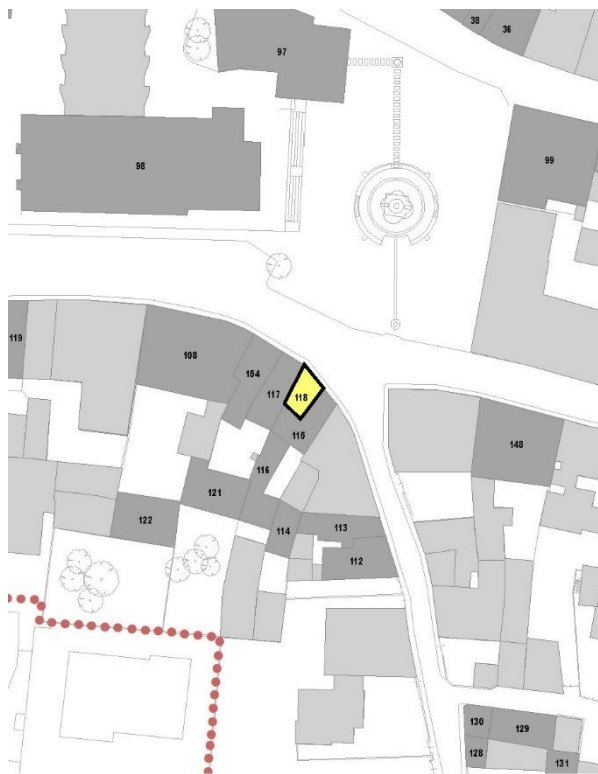
Rilievo fotografico



EDIFICIO 118

Localizzazione	Piazza XXVI Aprile, 16
Descrizione	Edificio residenziale in linea di matrice antica precedente al 1845 presenta elementi decorativi lineari quali cornici delle finestre
Datazione	Antecedente 1930, presente nel catasto del 1845
Numero piani fuori terra	4
Vincoli	-
Grado di conservazione	Edificio recuperato
Stato di manutenzione	Manutenzione ottima
Utilizzo	Edificio prevalentemente residenziale con commercio al pt
Tipologia	Edificio a schiera su lotto gotico
Elementi decorativi in pietra e/o cemento	Cornici, cornicioni
Elementi decorativi pittorici	-
Elementi decorativi in ferro	-
Elementi dello spazio aperto	-
Presenza di elementi architettonici difformi	-
Superfetazioni ed elementi incongrui	-
Presenza di elementi difformi dello spazio aperto	-
Note	-

Localizzazione edificio



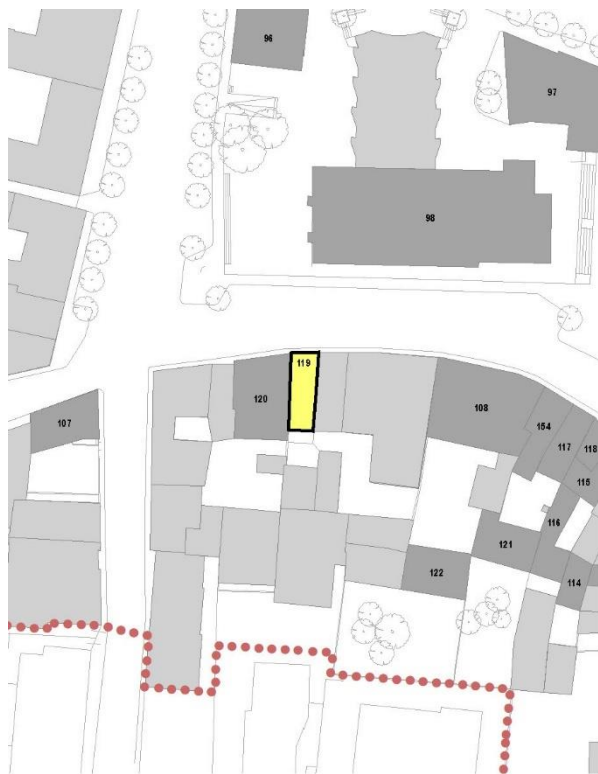
Rilievo fotografico



EDIFICIO 119

Localizzazione	Via Borghetto, 10
Descrizione	Edificio residenziale in linea su lotto gotico di matrice antica precedente al 1845 recentemente ristrutturato presenta elementi di qualità come le cornici lineari a porte e finestre
Datazione	Antecedente 1930, presente nel catasto del 1845
Numero piani fuori terra	3
Vincoli	-
Grado di conservazione	Edificio recuperato
Stato di manutenzione	Manutenzione ottima
Utilizzo	Edificio prevalentemente residenziale con commercio al pt
Tipologia	Edificio a schiera su lotto gotico
Elementi decorativi in pietra e/o cemento	Cornici, cornicioni
Elementi decorativi pittorici	-
Elementi decorativi in ferro	-
Elementi dello spazio aperto	-
Presenza di elementi architettonici difformi	-
Superfetazioni ed elementi incongrui	-
Presenza di elementi difformi dello spazio aperto	-
Note	-

Localizzazione edificio

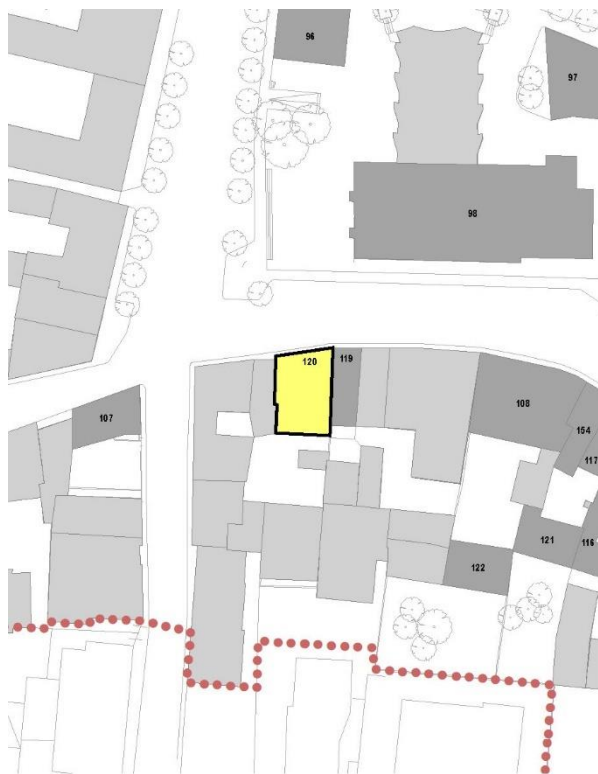


Rilievo fotografico



Localizzazione	Via Borghetto, 24 - 26
Descrizione	Edificio residenziale di matrice antica presenta elementi di qualità quali le cornici lineari in calcarenite, il portone e il cornicione
Datazione	Antecedente 1930, presente nel catasto del 1845
Numero piani fuori terra	3
Vincoli	-
Grado di conservazione	Edificio recuperato
Stato di manutenzione	Manutenzione ottima
Utilizzo	Edificio prevalentemente residenziale con commercio al pt
Tipologia	Edificio a schiera su lotto esteso
Elementi decorativi in pietra e/o cemento	Cornici, cornicioni, portale
Elementi decorativi pittorici	-
Elementi decorativi in ferro	-
Elementi dello spazio aperto	-
Presenza di elementi architettonici difformi	Nuove aperture o modificate
Superfetazioni ed elementi incongrui	Zoccolature
Presenza di elementi difformi dello spazio aperto	-
Note	-

Localizzazione edificio



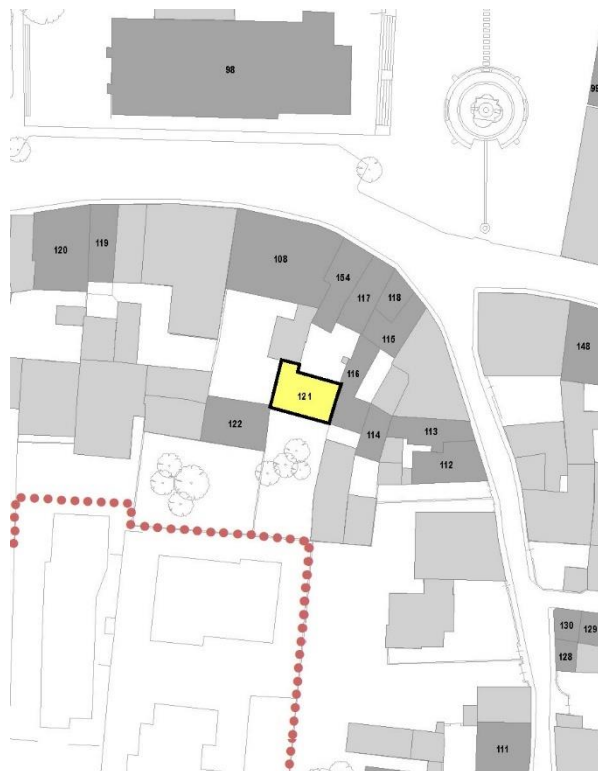
Rilievo fotografico



EDIFICIO 121

Localizzazione	Piazza XXVI Aprile, 16
Descrizione	Edificio di matrice rurale di interesse storico antecedente al 1845 in stato di abbandono presenta cornici lineari alle finestre in calcarenite e paramenti murari di notevole valore
Datazione	Antecedente 1930, presente nel catasto del 1845
Numero piani fuori terra	3
Vincoli	-
Grado di conservazione	Edificio parzialmente abbandonato
Stato di manutenzione	Manutenzione pessima
Utilizzo	Edificio parzialmente abbandonato
Tipologia	Edificio a schiera su lotto esteso
Elementi decorativi in pietra e/o cemento	Cornici, paramenti murari
Elementi decorativi pittorici	-
Elementi decorativi in ferro	-
Elementi dello spazio aperto	-
Presenza di elementi architettonici difformi	-
Superfetazioni ed elementi incongrui	-
Presenza di elementi difformi dello spazio aperto	-
Note	-

Localizzazione edificio

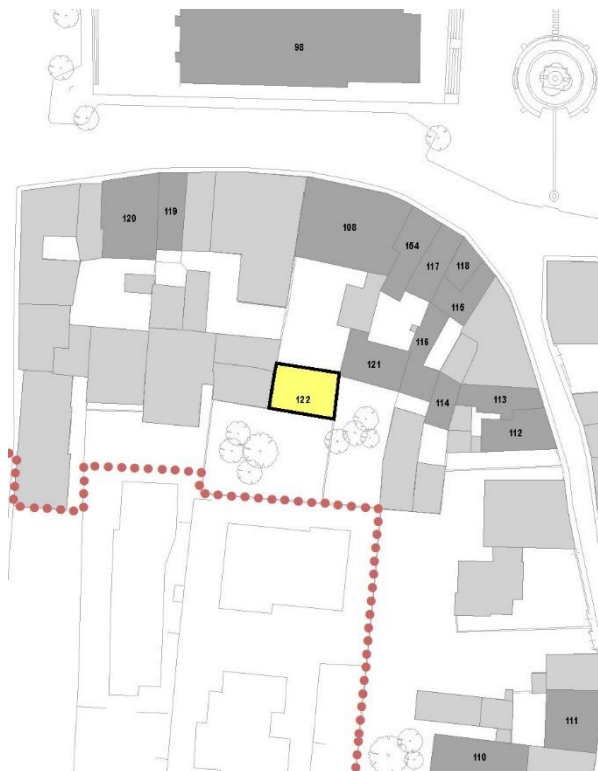


Rilievo fotografico



Localizzazione	Via Borghetto, 4
Descrizione	Edificio di matrice rurale di interesse storico antecedente al 1845 in stato di abbandono presenta elementi di pregio quali cornici lineari alle finestre in calcarenite, cornicione e un balcone con balastra in ferro battuto
Datazione	Antecedente 1930, presente nel catasto del 1845
Numero piani fuori terra	2
Vincoli	-
Grado di conservazione	Edificio abbandonato
Stato di manutenzione	Manutenzione pessima
Utilizzo	Edificio abbandonato
Tipologia	Edificio a schiera su lotto esteso
Elementi decorativi in pietra e/o cemento	Cornici, cornicioni, portale, paramenti murari
Elementi decorativi pittorici	-
Elementi decorativi in ferro	Balaustre
Elementi dello spazio aperto	Recinzioni in pietra
Presenza di elementi architettonici difformi	Nuove edificazioni in continuità e/o sopraelevazione
Superfetazioni ed elementi incongrui	-
Presenza di elementi difformi dello spazio aperto	-
Note	-

Localizzazione edificio

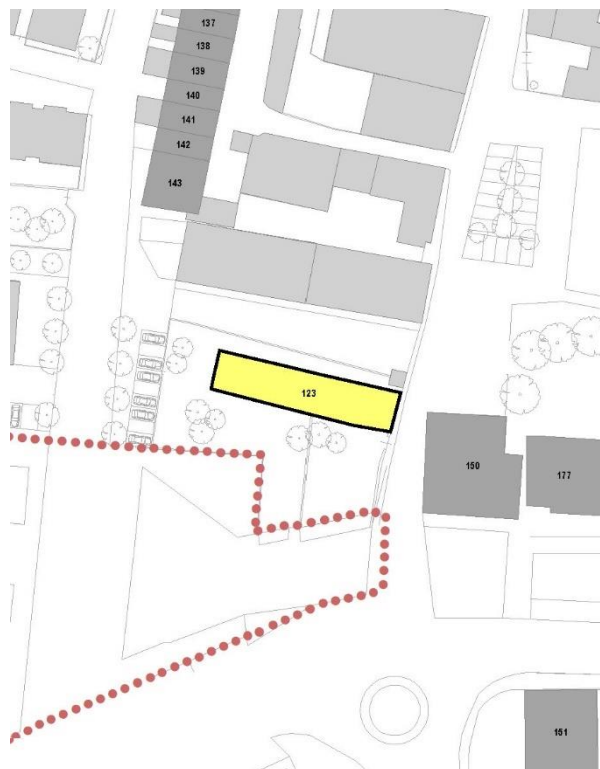


Rilievo fotografico



Localizzazione	Via Filanda, 1
Descrizione	Edificio signorile antecedente al 1845, conserva aperture uniformi con cornici lineari e portali in calcarenite. Il giardino ornamentale è caratterizzato da una recinzione in pietra con un portale in bugnato integrato nel muro perimetrale esterno
Datazione	Antecedente 1930, presente nel catasto del 1845
Numero piani fuori terra	3
Vincoli	-
Grado di conservazione	Edificio recuperato
Stato di manutenzione	Manutenzione ottima
Utilizzo	Edificio prevalentemente residenziale
Tipologia	Edificio a schiera su lotto esteso
Elementi decorativi in pietra e/o cemento	Paramenti murari, portali, cornici, bugnato
Elementi decorativi pittorici	-
Elementi decorativi in ferro	Grate, balaustre
Elementi dello spazio aperto	Alberi ad alto fusto, giardini ornamentali, recinzioni in pietra
Presenza di elementi architettonici difformi	-
Superfettazioni ed elementi incongrui	-
Presenza di elementi difformi dello spazio aperto	-
Note	-

Localizzazione edificio



Rilievo fotografico



EDIFICIO 124

Localizzazione	Via Piorta, 67
Descrizione	Edificio signorile antecedente al 1845, caratterizzato da un cornicione con mensole in pietra, un portale e aperture uniformi con sporgenti cornici poste su mensole alternate a frontoni triangolari, paramenti in bugnato e balaustre in ferro battuto
Datazione	Antecedente 1930, presente nel catasto del 1845
Numero piani fuori terra	3
Vincoli	-
Grado di conservazione	Edificio recuperato
Stato di manutenzione	Manutenzione ottima
Utilizzo	Edificio prevalentemente residenziale
Tipologia	Edificio a schiera su lotto esteso
Elementi decorativi in pietra e/o cemento	Paramenti murari, portali, cornici, cornicioni, archi, bugnato
Elementi decorativi pittorici	-
Elementi decorativi in ferro	Balaustre, recinzioni in ferro
Elementi dello spazio aperto	Alberi ad alto fusto, giardini ornamentali
Presenza di elementi architettonici difformi	-
Superfetazioni ed elementi incongrui	-
Presenza di elementi difformi dello spazio aperto	-
Note	Edificio signorile connesso all'ex filanda danese

Localizzazione edificio



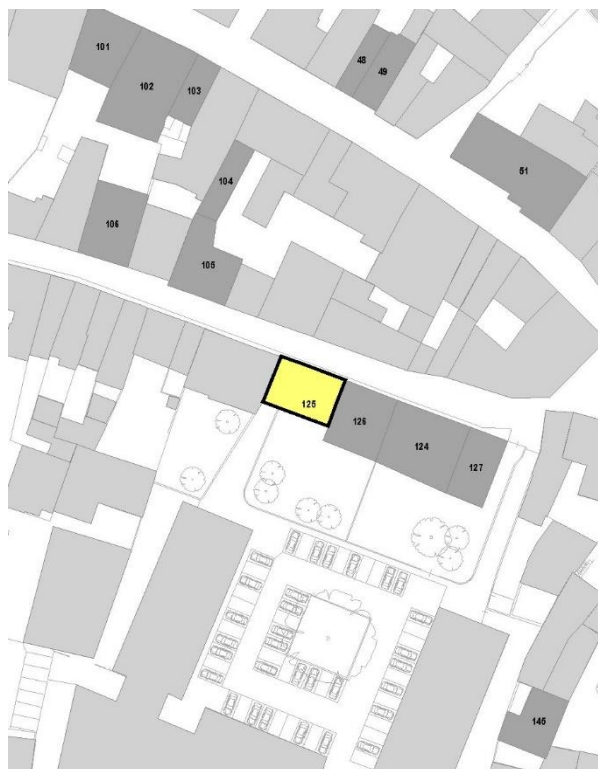
Rilievo fotografico



EDIFICIO 125

Localizzazione	Via Piorta, 61
Descrizione	Edificio signorile antecedente al 1845, caratterizzato da un cornicione con mensole in pietra, un portale in bugnato e aperture uniformi con sporgenti cornici poste su mensole
Datazione	Antecedente 1930, presente nel catasto del 1845
Numero piani fuori terra	3
Vincoli	-
Grado di conservazione	Edificio recuperato
Stato di manutenzione	Manutenzione ottima
Utilizzo	Edificio prevalentemente residenziale
Tipologia	Edificio a schiera su lotto esteso
Elementi decorativi in pietra e/o cemento	Paramenti murari, portali, cornici, cornicioni, bugnato
Elementi decorativi pittorici	-
Elementi decorativi in ferro	-
Elementi dello spazio aperto	Alberi ad alto fusto, giardini ornamentali, muro di recinzione in pietra
Presenza di elementi architettonici difformi	Elementi incongrui
Superfetazioni ed elementi incongrui	Impianti
Presenza di elementi difformi dello spazio aperto	-
Note	Edificio nobile connesso all'ex filanda danese

Localizzazione edificio

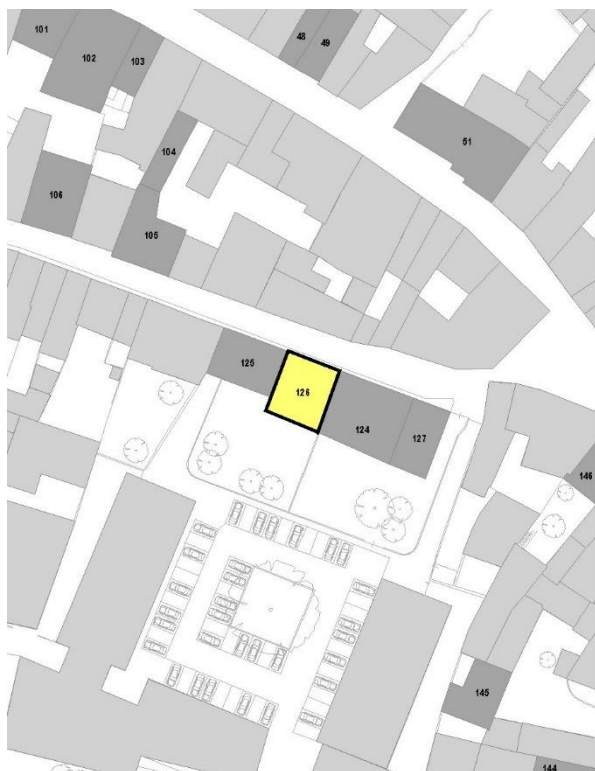


Rilievo fotografico



Localizzazione	Via Piorta, 65
Descrizione	Edificio signorile antecedente al 1845 caratterizzato da un cornicione con mensole in pietra, un portale in bugnato e aperture uniformi con sporgenti cornici poste su mensole
Datazione	Antecedente 1930, presente nel catasto del 1845
Numero piani fuori terra	3
Vincoli	-
Grado di conservazione	Edificio recuperato
Stato di manutenzione	Manutenzione ottima
Utilizzo	Edificio prevalentemente residenziale
Tipologia	Edificio a schiera su lotto esteso
Elementi decorativi in pietra e/o cemento	Paramenti murari, portali, cornici, cornicioni, archi, bugnato
Elementi decorativi pittorici	-
Elementi decorativi in ferro	Balconi, recinzioni in ferro
Elementi dello spazio aperto	Alberi ad alto fusto, giardini ornamentali
Presenza di elementi architettonici difformi	-
Superfetazioni ed elementi incongrui	-
Presenza di elementi difformi dello spazio aperto	-
Note	Edificio signorile connesso all'ex filanda danese

Localizzazione edificio

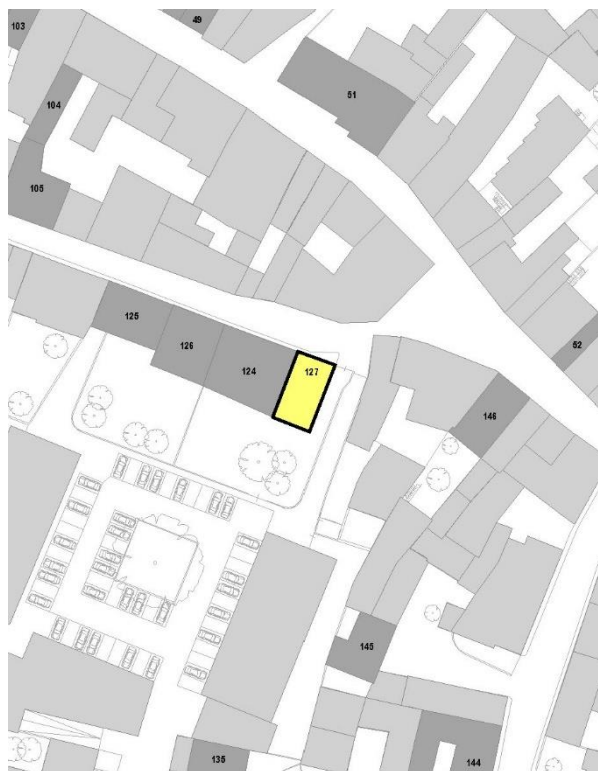


Rilievo fotografico



Localizzazione	Via Piorta, 71
Descrizione	Edificio signorile antecedente al 1845, caratterizzato da un cornicione con mensole in pietra, da pregiate cornici e da ferri battuti liberty
Datazione	Antecedente 1930, presente nel catasto del 1845
Numero piani fuori terra	2
Vincoli	-
Grado di conservazione	Edificio recuperato
Stato di manutenzione	Manutenzione ottima
Utilizzo	Edificio prevalentemente residenziale
Tipologia	Edificio a schiera su lotto esteso
Elementi decorativi in pietra e/o cemento	Paramenti murari, cornici, cornicioni, bugnato
Elementi decorativi pittorici	-
Elementi decorativi in ferro	Balconi, recinzioni in ferro
Elementi dello spazio aperto	Alberi ad alto fusto, giardini ornamentali
Presenza di elementi architettonici difformi	Superfetazioni ed elementi incongrui
Superfetazioni ed elementi incongrui	Balaustra in muratura piena sulla terrazza
Presenza di elementi difformi dello spazio aperto	-
Note	Edificio signorile connesso all'ex filanda danese

Localizzazione edificio

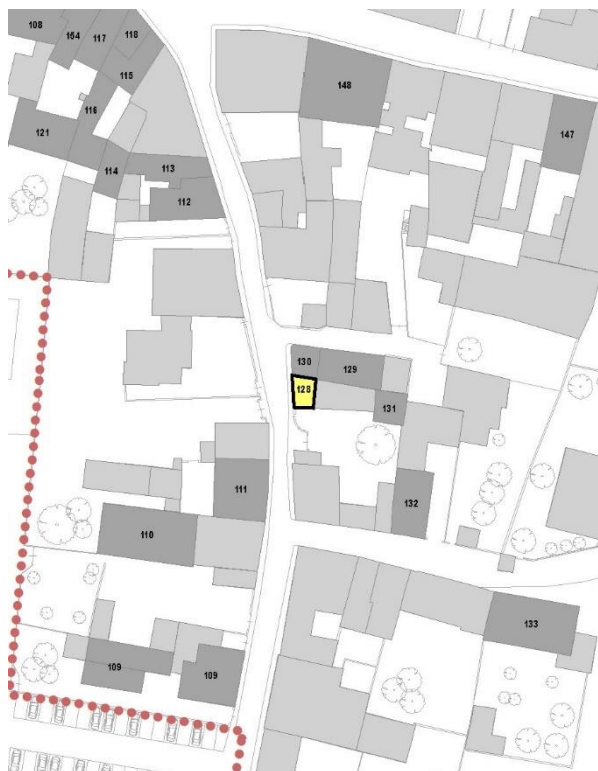


Rilievo fotografico



Localizzazione	Via Borgolecco, 22 - 24 - 26
Descrizione	Parte di edificio a schiera su lotto esteso antecedente al 1845 recuperato. Conserva aperture uniformi con cornici ad arco ribassato in calcarenite
Datazione	Antecedente 1930, presente nel catasto del 1845
Numero piani fuori terra	3
Vincoli	-
Grado di conservazione	Edificio recuperato
Stato di manutenzione	Manutenzione ottima
Utilizzo	Edificio prevalentemente residenziale
Tipologia	Edificio a schiera su lotto esteso
Elementi decorativi in pietra e/o cemento	Cornici, cornicioni
Elementi decorativi pittorici	-
Elementi decorativi in ferro	-
Elementi dello spazio aperto	-
Presenza di elementi architettonici difformi	-
Superfetazioni ed elementi incongrui	-
Presenza di elementi difformi dello spazio aperto	-
Note	-

Localizzazione edificio



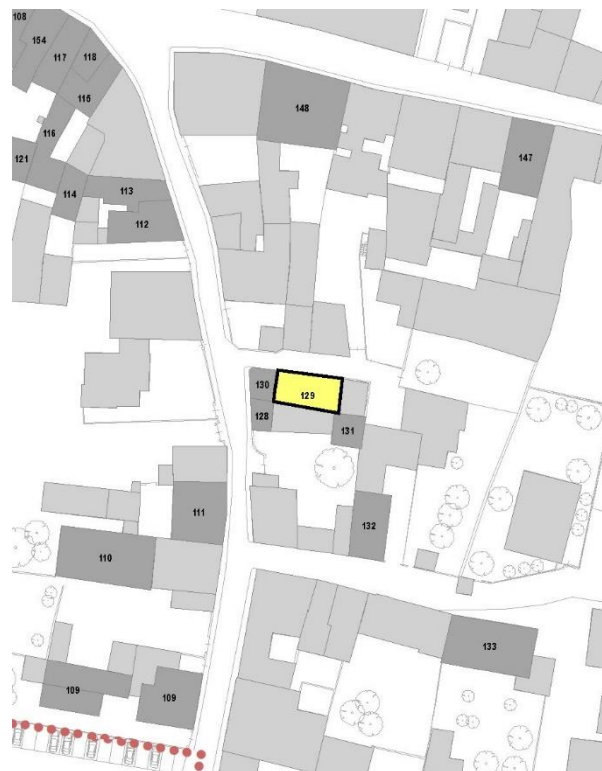
Rilievo fotografico



EDIFICIO 129

Localizzazione	Vicolo cieco 1°
Descrizione	Parte di edificio a schiera su lotto esteso antecedente al 1845 abbandonato. Conserva aperture uniformi con cornici lineari in calcarenite
Datazione	Antecedente 1930, presente nel catasto del 1845
Numero piani fuori terra	3
Vincoli	-
Grado di conservazione	Edificio abbandonato
Stato di manutenzione	Manutenzione pessima
Utilizzo	Edificio abbandonato
Tipologia	Edificio a schiera su lotto esteso
Elementi decorativi in pietra e/o cemento	Cornici, cornicioni
Elementi decorativi pittorici	-
Elementi decorativi in ferro	-
Elementi dello spazio aperto	-
Presenza di elementi architettonici difformi	-
Superfetazioni ed elementi incongrui	Superfetazioni
Presenza di elementi difformi dello spazio aperto	Tapparelle
Note	-

Localizzazione edificio



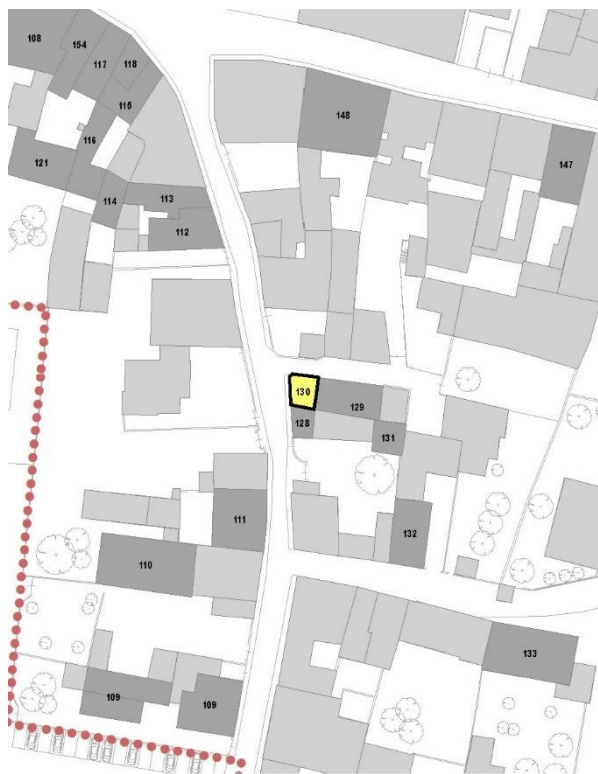
Rilievo fotografico



EDIFICIO 130

Localizzazione	Via Borgolecco, 20
Descrizione	Parte di edificio a schiera su lotto esteso antecedente al 1854 abbandonato. Conserva aperture uniformi con cornici lineari alternate a cornici ad arco a tutto sesto in calcarenite
Datazione	Antecedente 1930, presente nel catasto del 1845
Numero piani fuori terra	3
Vincoli	-
Grado di conservazione	Edificio abbandonato
Stato di manutenzione	Manutenzione pessima
Utilizzo	Edificio abbandonato
Tipologia	Edificio a schiera su lotto esteso
Elementi decorativi in pietra e/o cemento	Cornici, cornicioni
Elementi decorativi pittorici	-
Elementi decorativi in ferro	-
Elementi dello spazio aperto	-
Presenza di elementi architettonici difformi	-
Superfetazioni ed elementi incongrui	-
Presenza di elementi difformi dello spazio aperto	-
Note	-

Localizzazione edificio

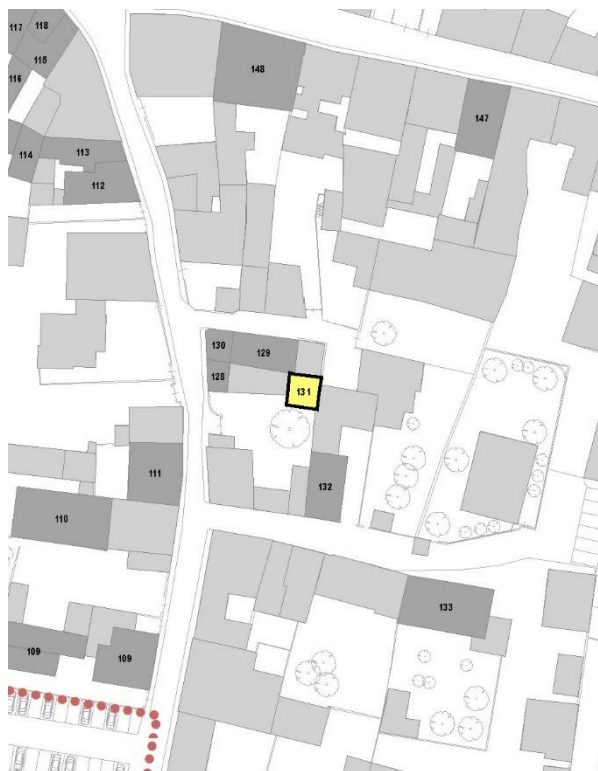


Rilievo fotografico



Localizzazione	Via Piorta, 24
Descrizione	Porzione di corte antecedente al 1845 recuperata. Conserva aperture uniformi con cornici ad arco ribassato in calcarenite e rivestimenti di parte dei paramenti murari incongrui al piano terra
Datazione	Antecedente 1930, presente nel catasto del 1845
Numero piani fuori terra	3
Vincoli	-
Grado di conservazione	Edificio recuperato
Stato di manutenzione	Manutenzione ottima
Utilizzo	Edificio prevalentemente residenziale
Tipologia	Porzione di corte
Elementi decorativi in pietra e/o cemento	-
Elementi decorativi pittorici	-
Elementi decorativi in ferro	-
Elementi dello spazio aperto	Recinzioni in pietra
Presenza di elementi architettonici difformi	Superfetazioni
Superfetazioni ed elementi incongrui	Paramenti murari
Presenza di elementi difformi dello spazio aperto	-
Note	-

Localizzazione edificio



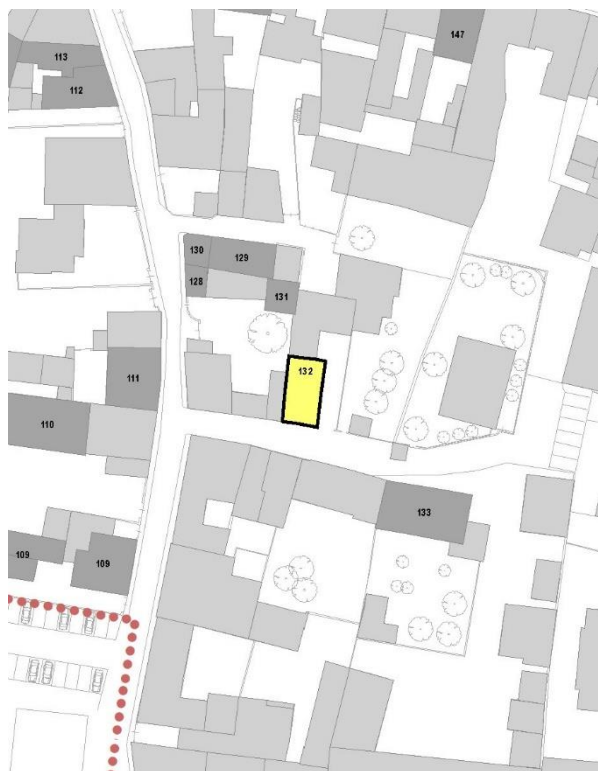
Rilievo fotografico



EDIFICIO 132

Localizzazione	Vicolo Cieco II, 6
Descrizione	Edificio a schiera su lotto esteso antecedente al 1854 recuperato. Conserva aperture uniformi con cornici lineari in cemento. I paramenti murari del piano terra sono incongrui
Datazione	Antecedente 1930, presente nel catasto del 1845 - 1906
Numero piani fuori terra	3
Vincoli	-
Grado di conservazione	Edificio recuperato
Stato di manutenzione	Manutenzione buona
Utilizzo	Edificio prevalentemente residenziale
Tipologia	Edificio a schiera su lotto gotico
Elementi decorativi in pietra e/o cemento	Portale, cornici
Elementi decorativi pittorici	-
Elementi decorativi in ferro	Grate, recinzioni in ferro
Elementi dello spazio aperto	Recinzioni in pietra
Presenza di elementi architettonici difformi	Nuove aperture o modificate
Superfetazioni ed elementi incongrui	Aperture laterali
Presenza di elementi difformi dello spazio aperto	-
Note	-

Localizzazione edificio

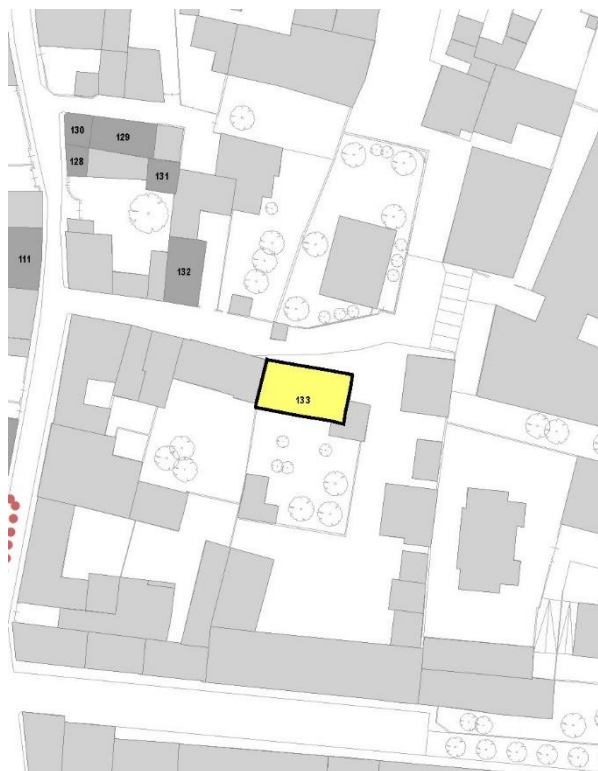


Rilievo fotografico



Localizzazione	Vicolo Cieco II, 19 - 21 - 23
Descrizione	Edificio antecedente al 1845, recuperato con intervento radicale. Conserva aperture uniformi con cornici lineari in cemento
Datazione	Antecedente 1930, presente nel catasto del 1845
Numero piani fuori terra	3
Vincoli	-
Grado di conservazione	Edificio recuperato
Stato di manutenzione	Manutenzione ottima
Utilizzo	Edificio prevalentemente residenziale
Tipologia	Edificio a schiera su lotto esteso
Elementi decorativi in pietra e/o cemento	Cornici
Elementi decorativi pittorici	-
Elementi decorativi in ferro	-
Elementi dello spazio aperto	-
Presenza di elementi architettonici difformi	-
Superfetazioni ed elementi incongrui	-
Presenza di elementi difformi dello spazio aperto	-
Note	-

Localizzazione edificio

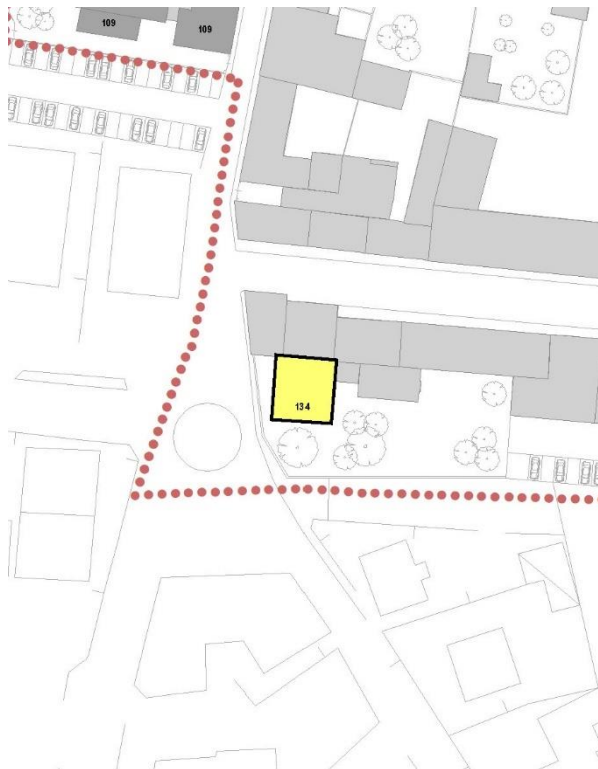


Rilievo fotografico



Localizzazione	Via Pindemonte, 62
Descrizione	Villa liberty conserva un cornicione con mensole in pietra e aperture con cornici liberty in cemento e balconi in ferro battuto. Il giardino ornamentale è caratterizzato da alberi ad alto fusto
Datazione	Antecedente 1930, successivo al 1906
Numero piani fuori terra	2
Vincoli	-
Grado di conservazione	Edificio recuperato
Stato di manutenzione	Manutenzione ottima
Utilizzo	Edificio prevalentemente residenziale
Tipologia	Villa
Elementi decorativi in pietra e/o cemento	Cornici, cornicione, balcone
Elementi decorativi pittorici	-
Elementi decorativi in ferro	Balaustre
Elementi dello spazio aperto	Alberi ad alto fusto, giardini ornamentali
Presenza di elementi architettonici difformi	-
Superfettazioni ed elementi incongrui	-
Presenza di elementi difformi dello spazio aperto	-
Note	-

Localizzazione edificio



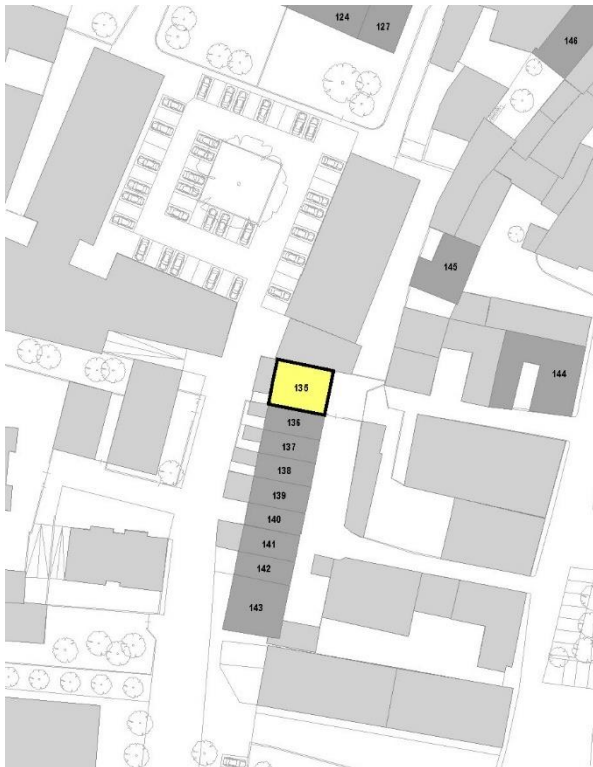
Rilievo fotografico



EDIFICIO 135

Localizzazione	Vicolo Bertacchina, 2 - 5 - 6 - 21A - 22 - 23 - 24 - 25 - 26
Descrizione	Parte di edificio a schiera su lotto esteso. Originariamente nasce come casa operaia connessa all'ex Filanda Danese. L'unitarietà del prospetto su via della Filanda è alterata dalla presenza di un nuovo corpo aggiunto di recente
Datazione	Antecedente 1930, successivo al 1906
Numero piani fuori terra	3
Vincoli	-
Grado di conservazione	Edificio recuperato
Stato di manutenzione	Manutenzione ottima
Utilizzo	Edificio prevalentemente residenziale
Tipologia	Edificio a schiera su lotto esteso
Elementi decorativi in pietra e/o cemento	-
Elementi decorativi pittorici	-
Elementi decorativi in ferro	-
Elementi dello spazio aperto	-
Presenza di elementi architettonici difformi	Nuove edificazioni in continuità, superfetazioni ed elementi incongrui
Superfetazioni ed elementi incongrui	Ristrutturazioni radicali, serramenti, balconi, tettoie
Presenza di elementi difformi dello spazio aperto	-
Note	-

Localizzazione edificio

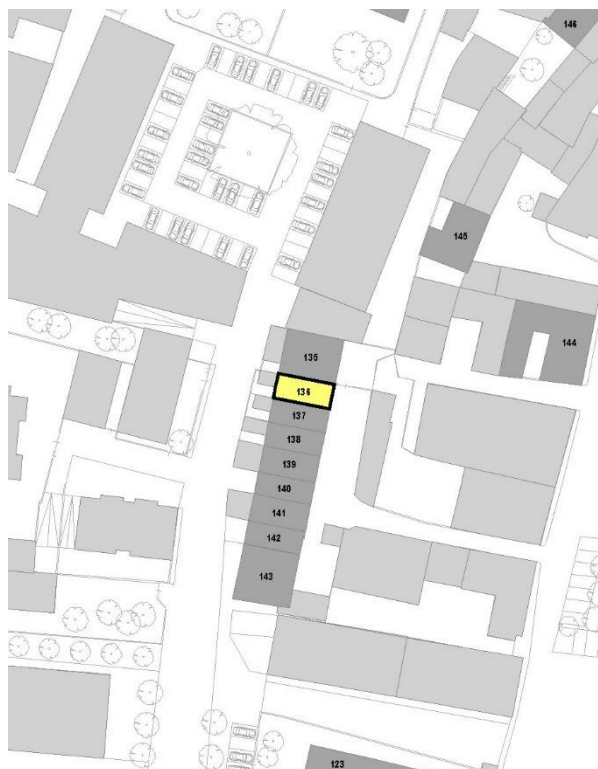


Rilievo fotografico



Localizzazione	Vicolo Bertacchina, 2 - 5 - 6 - 21A - 22 - 23 - 24 - 25 - 26
Descrizione	Parte di edificio a schiera su lotto esteso. Originariamente nasce come casa operaia connessa all'ex Filanda Danese. Conserva aperture uniformi e cornici in calcarenite lungo il prospetto principale. L'unitarietà dei prospetti è alterata dal trattamento non omogeneo del colore
Datazione	Antecedente 1930, successivo al 1906
Numero piani fuori terra	3
Vincoli	-
Grado di conservazione	Edificio recuperato
Stato di manutenzione	Manutenzione discreta
Utilizzo	Edificio prevalentemente residenziale
Tipologia	Edificio a schiera su lotto esteso
Elementi decorativi in pietra e/o cemento	Cornici
Elementi decorativi pittorici	-
Elementi decorativi in ferro	-
Elementi dello spazio aperto	-
Presenza di elementi architettonici difformi	Nuove edificazioni in continuità, superfetazioni ed elementi incongrui
Superfetazioni ed elementi incongrui	Ristrutturazioni radicali, serramenti, balconi, tettoie, impianti
Presenza di elementi difformi dello spazio aperto	-
Note	-

Localizzazione edificio

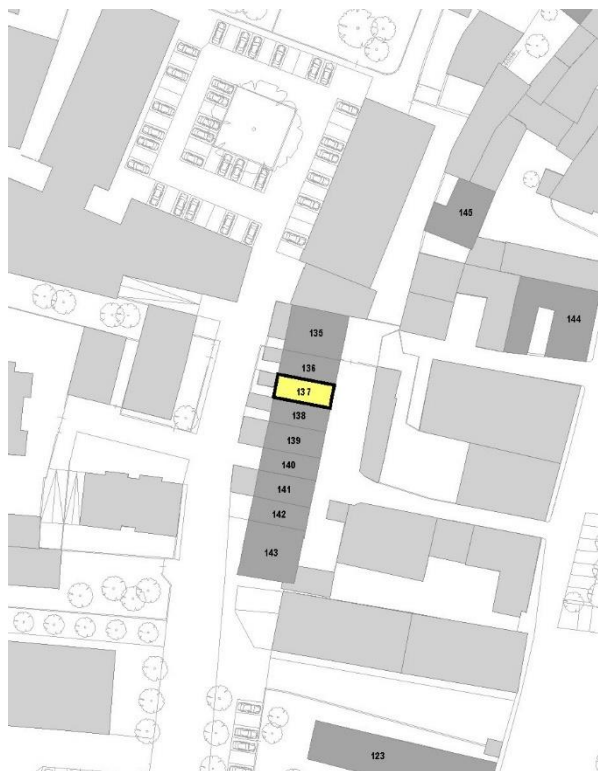


Rilievo fotografico



Localizzazione	Vicolo Bertacchina, 2 - 5 - 6 - 21A - 22 - 23 - 24 - 25 - 26
Descrizione	Parte di edificio a schiera su lotto esteso. Originariamente nasce come casa operaia connessa all'ex Filanda Danese. Conserva aperture uniformi e cornici in calcarenite lungo il prospetto principale. L'unitarietà dei prospetti è alterata dal trattamento non omogeneo del colore
Datazione	Antecedente 1930, successivo al 1906
Numero piani fuori terra	3
Vincoli	-
Grado di conservazione	Edificio recuperato
Stato di manutenzione	Manutenzione discreta
Utilizzo	Edificio prevalentemente residenziale
Tipologia	Edificio a schiera su lotto esteso
Elementi decorativi in pietra e/o cemento	Cornici
Elementi decorativi pittorici	-
Elementi decorativi in ferro	-
Elementi dello spazio aperto	-
Presenza di elementi architettonici difformi	Nuove edificazioni in continuità, superfetazioni ed elementi incongrui
Superfetazioni ed elementi incongrui	Ristrutturazioni radicali, serramenti, balconi, tettoie
Presenza di elementi difformi dello spazio aperto	-
Note	-

Localizzazione edificio

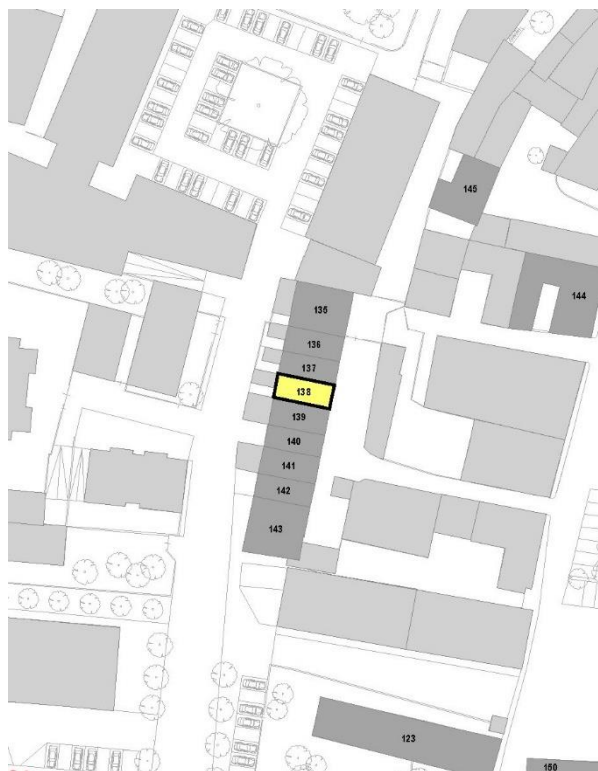


Rilievo fotografico



Localizzazione	Vicolo Bertacchina, 2 - 5 - 6 - 21A - 22 - 23 - 24 - 25 - 26
Descrizione	Parte di edificio a schiera su lotto esteso. Originariamente nasce come casa operaia connessa all'ex Filanda Danese. Conserva aperture uniformi e cornici lungo il prospetto principale. L'unitarietà dei prospetti è alterata dal trattamento non omogeneo del colore
Datazione	Antecedente 1930, successivo al 1906
Numero piani fuori terra	3
Vincoli	-
Grado di conservazione	Edificio recuperato
Stato di manutenzione	Manutenzione discreta
Utilizzo	Edificio prevalentemente residenziale
Tipologia	Edificio a schiera su lotto esteso
Elementi decorativi in pietra e/o cemento	Cornici
Elementi decorativi pittorici	-
Elementi decorativi in ferro	-
Elementi dello spazio aperto	-
Presenza di elementi architettonici difformi	Nuove edificazioni in continuità, superfetazioni ed elementi incongrui
Superfetazioni ed elementi incongrui	Ristrutturazioni radicali, serramenti, balconi, tettoie
Presenza di elementi difformi dello spazio aperto	-
Note	-

Localizzazione edificio



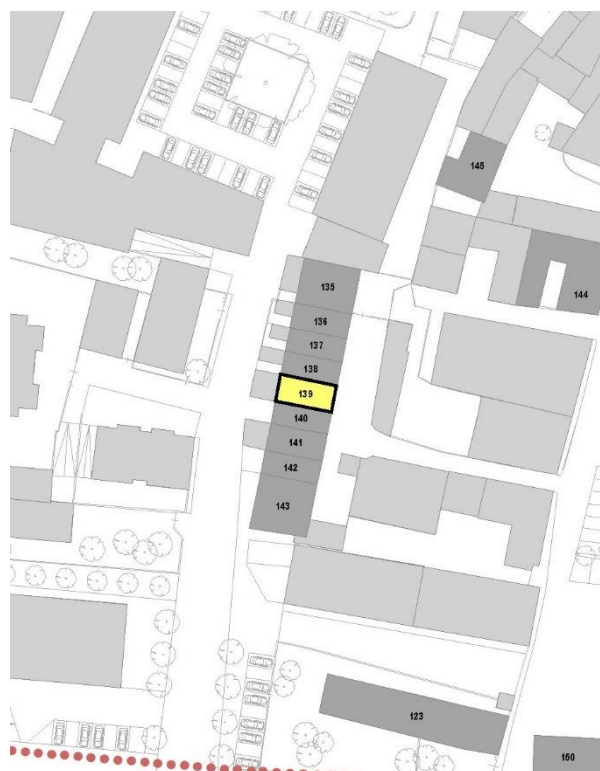
Rilievo fotografico



EDIFICIO 139

Localizzazione	Vicolo Bertacchina, 2 - 5 - 6 - 21A - 22 - 23 - 24 - 25 - 26
Descrizione	Parte di edificio a schiera su lotto esteso recuperato di recente. Originariamente nasce come casa operaia connessa all'ex Filanda Danese. Conserva aperture uniformi. L'unitarietà del prospetto lungo vicolo Bertacchina è alterata dalla presenza di un nuovo corpo aggiunto di recente
Datazione	Antecedente 1930, successivo al 1906
Numero piani fuori terra	3
Vincoli	-
Grado di conservazione	Edificio recuperato
Stato di manutenzione	Manutenzione ottima
Utilizzo	Edificio prevalentemente residenziale
Tipologia	Edificio a schiera su lotto esteso
Elementi decorativi in pietra e/o cemento	-
Elementi decorativi pittorici	-
Elementi decorativi in ferro	-
Elementi dello spazio aperto	-
Presenza di elementi architettonici difformi	Nuove edificazioni in continuità, superfetazioni ed elementi incongrui
Superfetazioni ed elementi incongrui	Ristrutturazioni radicali, serramenti, balconi, tettoie
Presenza di elementi difformi dello spazio aperto	-
Note	-

Localizzazione edificio



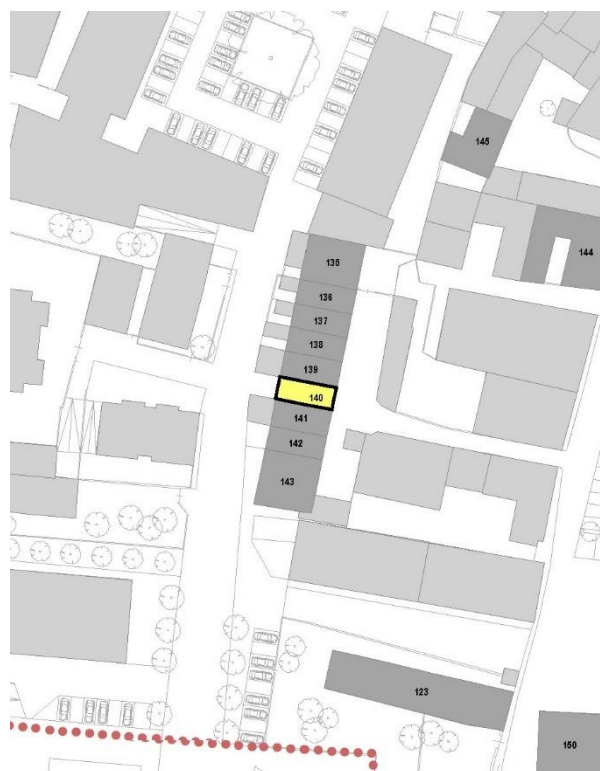
Rilievo fotografico



EDIFICIO 140

Localizzazione	Vicolo Bertacchina, 2 - 5 - 6 - 21A - 22 - 23 - 24 - 25 - 26
Descrizione	Parte di edificio a schiera su lotto esteso recuperato di recente. Originariamente nasce come casa operaia connessa all'ex Filanda Danese. Conserva aperture uniformi. L'unitarietà del prospetto è alterata dall'apertura al piano terra di collegamento tra le due parti dell'isolato
Datazione	Antecedente 1930, successivo al 1906
Numero piani fuori terra	3
Vincoli	-
Grado di conservazione	Edificio recuperato
Stato di manutenzione	Manutenzione ottima
Utilizzo	Edificio prevalentemente residenziale
Tipologia	Edificio a schiera su lotto esteso
Elementi decorativi in pietra e/o cemento	-
Elementi decorativi pittorici	-
Elementi decorativi in ferro	-
Elementi dello spazio aperto	-
Presenza di elementi architettonici difformi	Nuove edificazioni in continuità, superfetazioni ed elementi incongrui
Superfetazioni ed elementi incongrui	Ristrutturazioni radicali, serramenti, balconi, tettoie
Presenza di elementi difformi dello spazio aperto	-
Note	-

Localizzazione edificio



Rilievo fotografico



EDIFICIO 141

Localizzazione	Vicolo Bertacchina, 2 - 5 - 6 - 21A - 22 - 23 - 24 - 25 - 26
Descrizione	Parte di edificio a schiera su lotto esteso. Originariamente nasce come casa operaia connessa all'ex Filanda Danese. Conserva aperture uniformi e cornici lungo il prospetto principale. L'unitarietà dei prospetti è alterata da colori non uniformi
Datazione	Antecedente 1930, successivo al 1906
Numero piani fuori terra	3
Vincoli	-
Grado di conservazione	Edificio recuperato
Stato di manutenzione	Manutenzione discreta
Utilizzo	Edificio prevalentemente residenziale
Tipologia	Edificio a schiera su lotto esteso
Elementi decorativi in pietra e/o cemento	Cornici ad arco ribassato
Elementi decorativi pittorici	-
Elementi decorativi in ferro	Grate
Elementi dello spazio aperto	-
Presenza di elementi architettonici difformi	Nuove edificazioni in continuità, superfetazioni ed elementi incongrui
Superfetazioni ed elementi incongrui	Ristrutturazioni radicali, serramenti, balconi, tettoie, impianti
Presenza di elementi difformi dello spazio aperto	-
Note	-

Localizzazione edificio

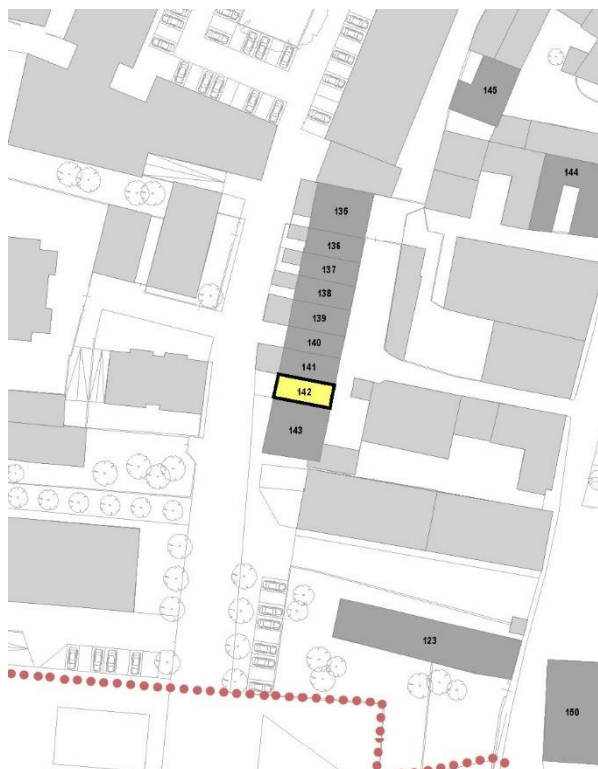


Rilievo fotografico



Localizzazione	Vicolo Bertacchina, 2 - 5 - 6 - 21A - 22 - 23 - 24 - 25 - 26
Descrizione	Parte di edificio a schiera su lotto esteso abbandonato. Originariamente nasce come casa operaia connessa all'ex Filanda Danese. Conserva aperture uniformi e cornici ad arco ribassato in calcarenite
Datazione	Antecedente 1930, successivo al 1906
Numero piani fuori terra	3
Vincoli	-
Grado di conservazione	Edificio abbandonato
Stato di manutenzione	Manutenzione discreta
Utilizzo	Edificio prevalentemente residenziale
Tipologia	Edificio a schiera su lotto esteso
Elementi decorativi in pietra e/o cemento	Cornici ad arco ribassato
Elementi decorativi pittorici	-
Elementi decorativi in ferro	Grate
Elementi dello spazio aperto	-
Presenza di elementi architettonici difformi	-
Superfetazioni ed elementi incongrui	-
Presenza di elementi difformi dello spazio aperto	-
Note	-

Localizzazione edificio

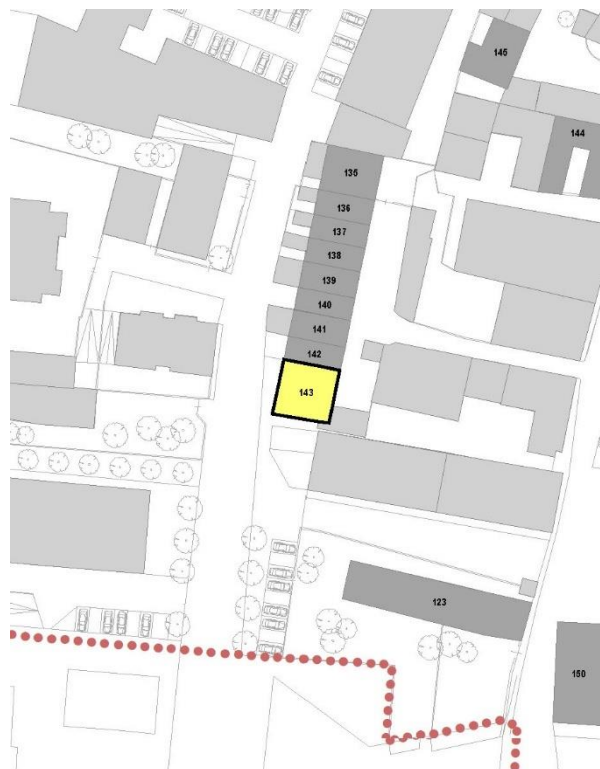


Rilievo fotografico



Localizzazione	Vicolo Bertacchina, 2 - 5 - 6 - 21A - 22 - 23 - 24 - 25 - 26
Descrizione	Parte di edificio a schiera su lotto esteso. Originariamente nasce come casa operaia connessa all'ex Filanda Danese. Conserva aperture uniformi, ma modificate rispetto alle forme originarie
Datazione	Antecedente 1930, successivo al 1906
Numero piani fuori terra	3
Vincoli	-
Grado di conservazione	Edificio recuperato
Stato di manutenzione	Manutenzione ottima
Utilizzo	Edificio prevalentemente residenziale
Tipologia	Edificio a schiera su lotto esteso
Elementi decorativi in pietra e/o cemento	Cornici
Elementi decorativi pittorici	-
Elementi decorativi in ferro	-
Elementi dello spazio aperto	-
Presenza di elementi architettonici difformi	-
Superfettazioni ed elementi incongrui	-
Presenza di elementi difformi dello spazio aperto	-
Note	-

Localizzazione edificio

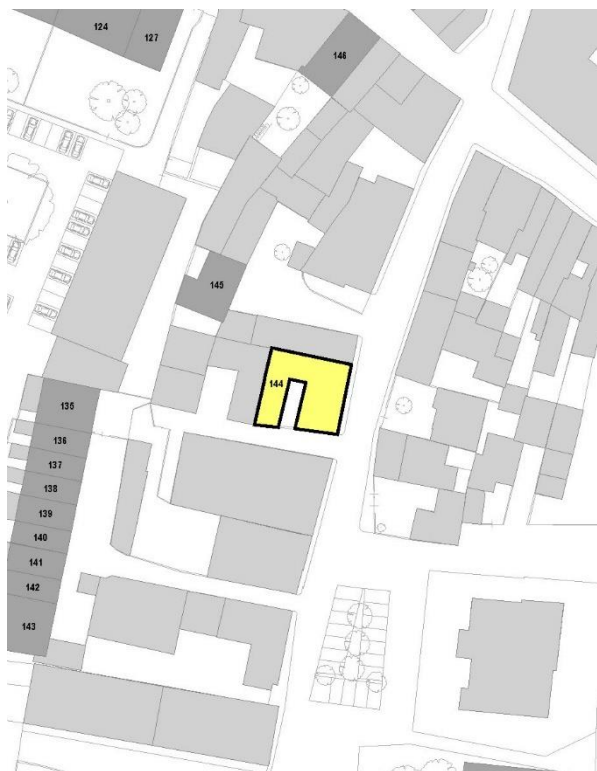


Rilievo fotografico



Localizzazione	Via S. Valentino, 21 - 23 - 25
Descrizione	Complesso rurale di antica formazione abbandonato. Conserva le dimensioni, le proporzioni e l'altezza di un edificio rurale tradizionale. E' caratterizzato da aperture uniformi con cornici lineari in cemento ed intonaco
Datazione	Antecedente 1930, presente nel catasto del 1845
Numero piani fuori terra	2
Vincoli	-
Grado di conservazione	Edificio non ristrutturato
Stato di manutenzione	Manutenzione pessima
Utilizzo	Edificio abbandonato
Tipologia	Complesso rurale a corte
Elementi decorativi in pietra e/o cemento	Paramenti murari, cornici
Elementi decorativi pittorici	-
Elementi decorativi in ferro	-
Elementi dello spazio aperto	-
Presenza di elementi architettonici difformi	-
Superfettazioni ed elementi incongrui	-
Presenza di elementi difformi dello spazio aperto	-
Note	-

Localizzazione edificio

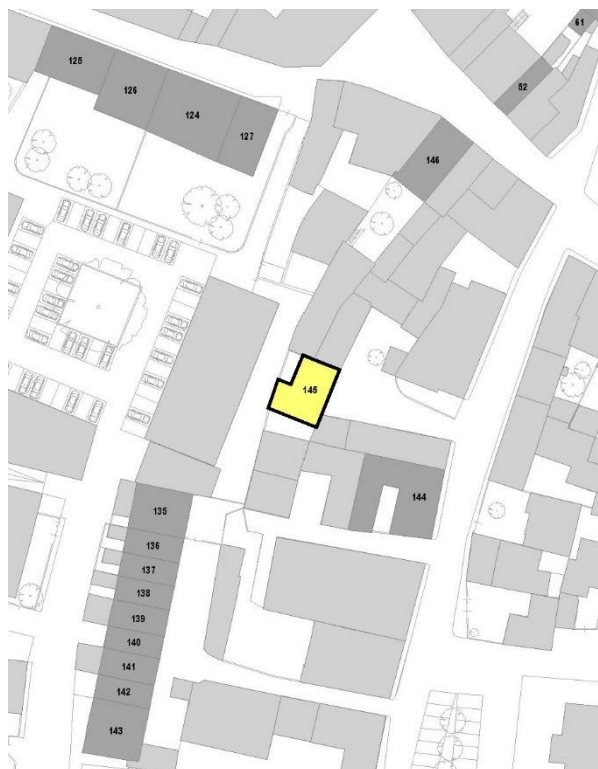


Rilievo fotografico



Localizzazione	Via S. Valentino,7
Descrizione	Edificio a schiera su lotto esteso di antica formazione parzialmente abbandonato. E' caratterizzato da cornicioni in pietra, paramenti murari, aperture con cornici lineari in calcarinite e superfetazioni quali tettoie, aperture e serramenti
Datazione	Antecedente 1930, presente nel catasto del 1845
Numero piani fuori terra	3
Vincoli	-
Grado di conservazione	Edificio non ristrutturato
Stato di manutenzione	Manutenzione pessima
Utilizzo	Edificio parzialmente abbandonato e/o sottoutilizzato
Tipologia	Edificio a schiera su lotto esteso
Elementi decorativi in pietra e/o cemento	Paramenti murari, cornici, cornicioni
Elementi decorativi pittorici	-
Elementi decorativi in ferro	-
Elementi dello spazio aperto	-
Presenza di elementi architettonici difformi	Nuove aperture o modificate
Superfetazioni ed elementi incongrui	Tettoie, serramenti, tapparelle
Presenza di elementi difformi dello spazio aperto	-
Note	-

Localizzazione edificio



Rilievo fotografico



EDIFICIO 146

Localizzazione	Viale Mazzini, 91 - 92
Descrizione	Edificio a schiera su lotto esteso di antica formazione caratterizzato da paramenti murari, aperture uniformi con cornici lineari in cemento in stile liberty. Presenta superfetazioni quali la pavimentazione del cortile e la chiusura impropria di alcune aperture sul retro
Datazione	Antecedente 1930, presente nel catasto del 1845
Numero piani fuori terra	3
Vincoli	-
Grado di conservazione	Edificio recuperato
Stato di manutenzione	Manutenzione discreta
Utilizzo	Edificio parzialmente abbandonato e/o sottoutilizzato
Tipologia	Edificio a schiera su lotto esteso
Elementi decorativi in pietra e/o cemento	Paramenti murari, cornici, cornicioni
Elementi decorativi pittorici	-
Elementi decorativi in ferro	-
Elementi dello spazio aperto	-
Presenza di elementi architettonici difformi	Superfetazioni
Superfetazioni ed elementi incongrui	Elementi in muratura
Presenza di elementi difformi dello spazio aperto	Pavimentazioni dei cortili incongrue
Note	-

Localizzazione edificio



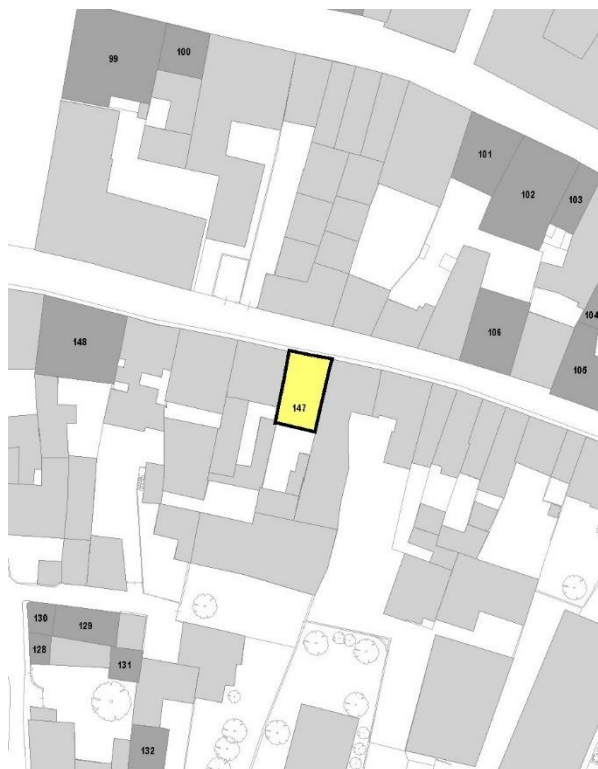
Rilievo fotografico



EDIFICIO 147

Localizzazione	Via Piorta, 25 - 27
Descrizione	Edificio a schiera su lotto esteso antecedente al 1854, abbandonato. Caratterizzato da paramenti murari, un portale e aperture uniformi con cornici in cemento liberty ed un'edicola votiva in facciata principale
Datazione	Antecedente 1930, presente nel catasto del 1845
Numero piani fuori terra	2
Vincoli	-
Grado di conservazione	Edificio parzialmente abbandonato
Stato di manutenzione	Manutenzione discreta
Utilizzo	Edificio prevalentemente residenziale
Tipologia	Edificio a schiera su lotto esteso
Elementi decorativi in pietra e/o cemento	Cornici, edicola votiva
Elementi decorativi pittorici	Insegna storica
Elementi decorativi in ferro	-
Elementi dello spazio aperto	-
Presenza di elementi architettonici difformi	-
Superfettazioni ed elementi incongrui	-
Presenza di elementi difformi dello spazio aperto	-
Note	-

Localizzazione edificio

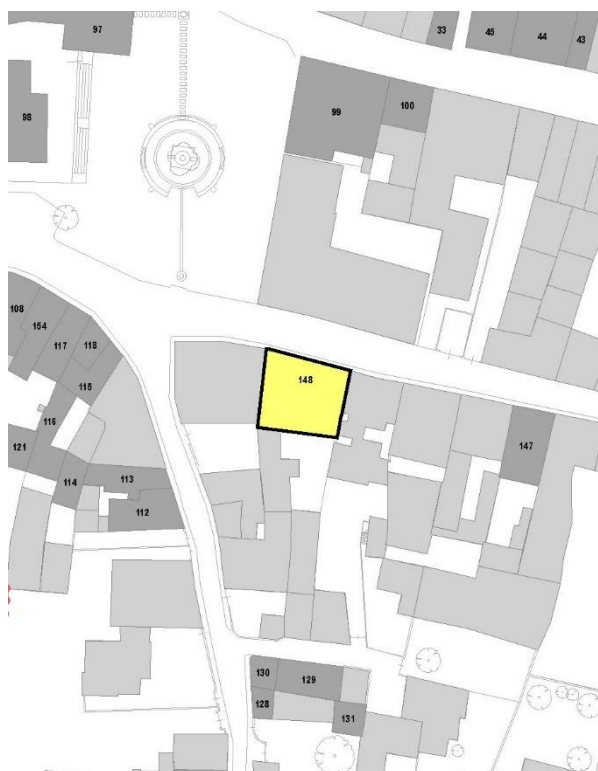


Rilievo fotografico



Localizzazione	Via Piorta, 1 - 3
Descrizione	Edificio a schiera su lotto esteso antecedente al 1845. Conserva cornicioni in pietra, aperture uniformi con cornici in cemento e archi, ed una raffigurazione sacra in facciata. Il piano terra presenta materiali di rivestimento dei paramenti murari incongrui
Datazione	Antecedente 1930, presente nel catasto del 1845
Numero piani fuori terra	3
Vincoli	-
Grado di conservazione	Edificio recuperato
Stato di manutenzione	Manutenzione ottima
Utilizzo	Edificio sottoutilizzato con commercio al pt
Tipologia	Edificio a schiera su lotto esteso
Elementi decorativi in pietra e/o cemento	Cornici, cornicioni, balaustre
Elementi decorativi pittorici	Affresco
Elementi decorativi in ferro	-
Elementi dello spazio aperto	-
Presenza di elementi architettonici difformi	Superfetazioni ed elementi incongrui
Superfetazioni ed elementi incongrui	Serramenti, paramenti murari
Presenza di elementi difformi dello spazio aperto	-
Note	-

Localizzazione edificio

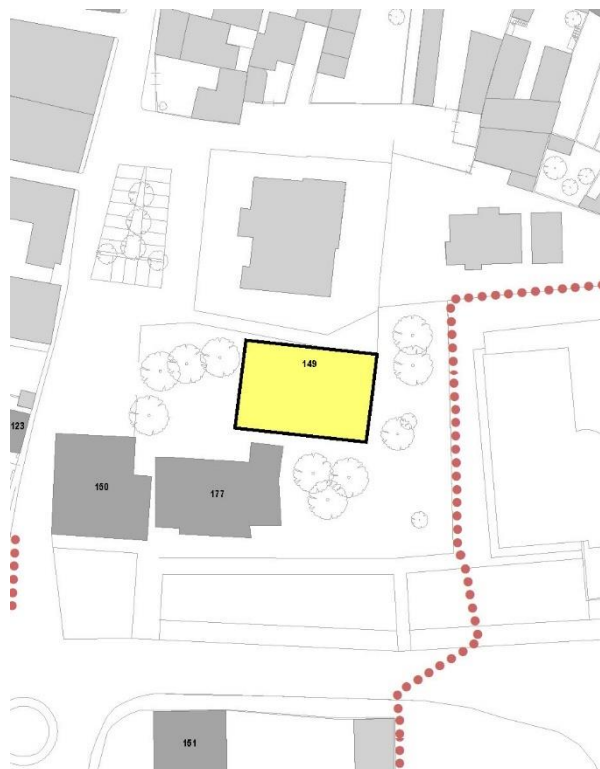


Rilievo fotografico



Localizzazione	Via S. Valentino, 12
Descrizione	Edificio scolastico dei primi del '900 con cornicioni in pietra, aperture bifore e trifore con archi a tutto sesto e cornici in pietra. Il giardino ornamentale è caratterizzato da alberi ad alto fusto
Datazione	Antecedente 1930, presente nel catasto del 1906 - 1930
Numero piani fuori terra	2
Vincoli	-
Grado di conservazione	Edificio recuperato
Stato di manutenzione	Manutenzione buona
Utilizzo	Servizi pubblici
Tipologia	Scuola
Elementi decorativi in pietra e/o cemento	Cornici, cornicioni, archi
Elementi decorativi pittorici	-
Elementi decorativi in ferro	-
Elementi dello spazio aperto	Giardino ornamentale
Presenza di elementi architettonici difformi	-
Superfettazioni ed elementi incongrui	-
Presenza di elementi difformi dello spazio aperto	-
Note	-

Localizzazione edificio

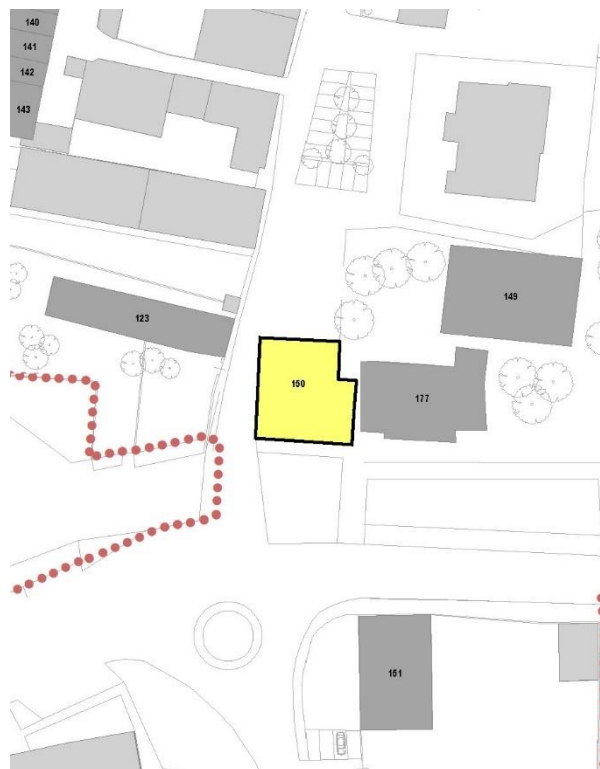


Rilievo fotografico



Localizzazione	Via S. Valentino
Descrizione	La chiesa (datazione stimata del 1339), conserva due cicli di affreschi del XV sec., uno all'interno e l'altro all'esterno, narranti le storie del santo. Sotto il portico a sud, antecedente ai due cicli, vi è la grande Crocefissione del XIV sec
Datazione	Antecedente 1930, presente nel catasto del 1845
Numero piani fuori terra	2
Vincoli	art. 12 D.Lgs. 42/2004
Grado di conservazione	Edificio recuperato
Stato di manutenzione	Manutenzione ottima
Utilizzo	Chiesa
Tipologia	Chiesa
Elementi decorativi in pietra e/o cemento	Cornici, colonne, archi
Elementi decorativi pittorici	Affreschi, intonaci decorativi
Elementi decorativi in ferro	Grate
Elementi dello spazio aperto	-
Presenza di elementi architettonici difformi	-
Superfettazioni ed elementi incongrui	-
Presenza di elementi difformi dello spazio aperto	-
Note	-

Localizzazione edificio



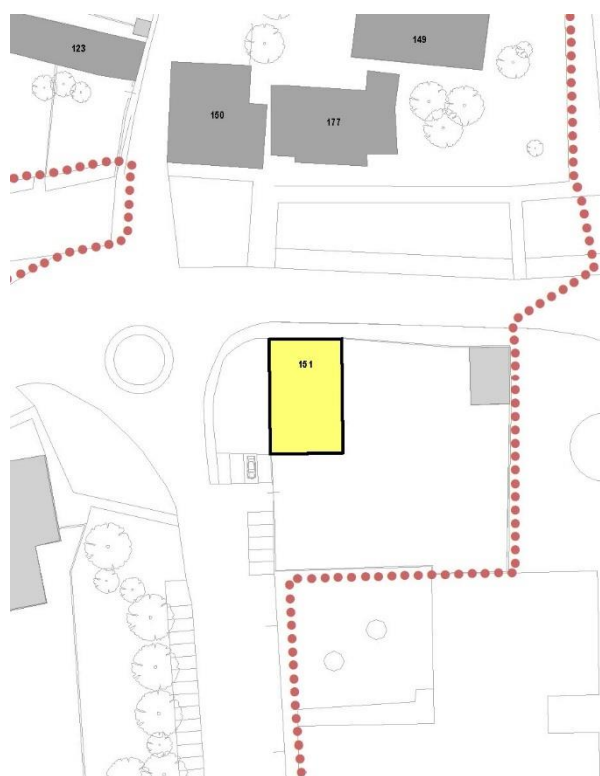
Rilievo fotografico



EDIFICIO 151

Localizzazione	Via S. Valentino
Descrizione	Ex complesso rurale dei primi del '900 con cornicioni e cornici in pietra, aperture regolari e decorazioni pittoriche in facciata. Il giardino ornamentale è caratterizzato da alberi ad alto fusto con una recinzione in pietra e cancello in ferro battuto
Datazione	Antecedente 1930, presente nel catasto del 1906 - 1930
Numero piani fuori terra	3
Vincoli	-
Grado di conservazione	Edificio recuperato
Stato di manutenzione	Manutenzione ottima
Utilizzo	Edificio prevalentemente residenziale
Tipologia	Complesso rurale
Elementi decorativi in pietra e/o cemento	Cornici, cornicioni
Elementi decorativi pittorici	Intonaci decorati
Elementi decorativi in ferro	-
Elementi dello spazio aperto	Recinzioni in pietra, portali integrati nel muro perimetrale esterno, giardino ornamentale
Presenza di elementi architettonici difformi	-
Superfetazioni ed elementi incongrui	-
Presenza di elementi difformi dello spazio aperto	-
Note	-

Localizzazione edificio



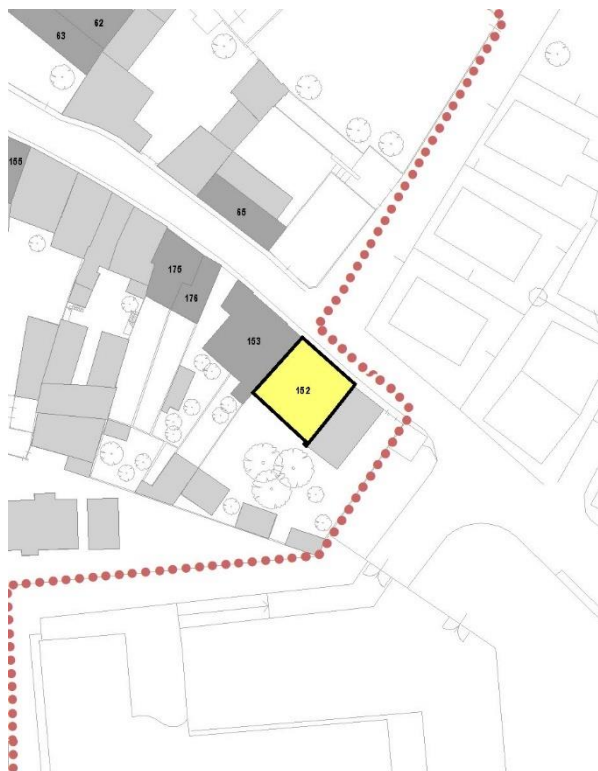
Rilievo fotografico



EDIFICIO 152

Localizzazione	Via Mazzini, 159 - 161 - 163
Descrizione	Edificio a schiera su lotto esteso, antecedente al 1845, conserva cornicioni in pietra, aperture uniformi con cornici lineari in calcarenite e grate in ferro battuto
Datazione	Antecedente 1930, presente nel catasto del 1845
Numero piani fuori terra	3
Vincoli	-
Grado di conservazione	Edificio recuperato
Stato di manutenzione	Manutenzione buona
Utilizzo	Edificio prevalentemente residenziale
Tipologia	Edificio a schiera su lotto esteso
Elementi decorativi in pietra e/o cemento	Cornici, cornicioni, portale
Elementi decorativi pittorici	-
Elementi decorativi in ferro	-
Elementi dello spazio aperto	Giardino ornamentale
Presenza di elementi architettonici difformi	-
Superfetazioni ed elementi incongrui	-
Presenza di elementi difformi dello spazio aperto	-
Note	-

Localizzazione edificio



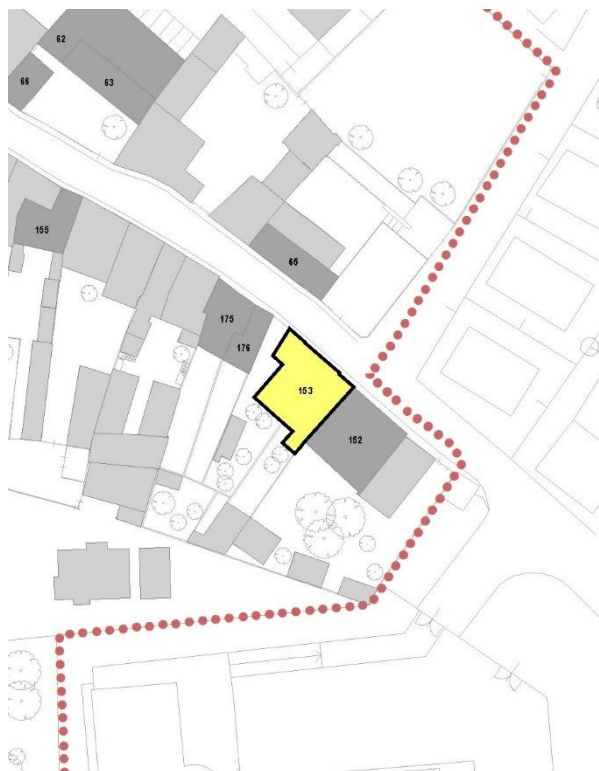
Rilievo fotografico



EDIFICIO 153

Localizzazione	Via Mazzini, 149 - 151 - 153 - 157
Descrizione	Edificio antecedente al 1845 abbandonato. Conserva cornicioni in pietra, aperture uniformi con cornici lineari in calcarenite. L'uniformità del prospetto principale è interrotta al primo piano da un lungo balcone aggiunto negli anni recenti
Datazione	Antecedente 1930, presente nel catasto del 1845
Numero piani fuori terra	3
Vincoli	-
Grado di conservazione	Edificio abbandonato
Stato di manutenzione	Manutenzione discreta
Utilizzo	Edificio abbandonato
Tipologia	Edificio a schiera su lotto esteso
Elementi decorativi in pietra e/o cemento	Cornici, cornicioni, portale
Elementi decorativi pittorici	-
Elementi decorativi in ferro	Balaustre, grate
Elementi dello spazio aperto	Giardino ornamentale
Presenza di elementi architettonici difformi	-
Superfetazioni ed elementi incongrui	-
Presenza di elementi difformi dello spazio aperto	-
Note	-

Localizzazione edificio



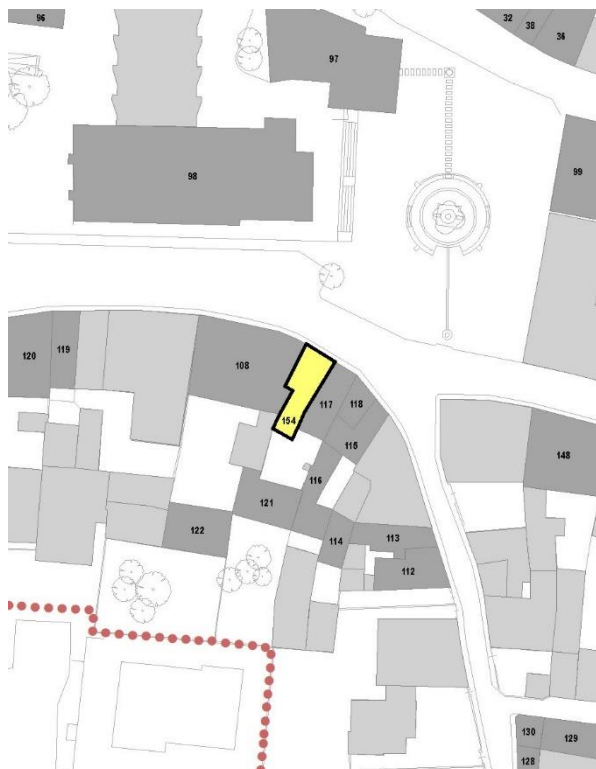
Rilievo fotografico



EDIFICIO 154

Localizzazione	Via Borghetto, 17 -18
Descrizione	Edificio a cortina stretta recuperato tempo addietro con probabile sopraelevazione di un piano
Datazione	Antecedente 1930, presente nel catasto 1945
Numero piani fuori terra	4
Vincoli	-
Grado di conservazione	Edificio recuperato
Stato di manutenzione	Buono
Utilizzo	Edificio prevalentemente residenziale
Tipologia	Edificio a cortina
Elementi decorativi in pietra e/o cemento	-
Elementi decorativi pittorici	-
Elementi decorativi in ferro	-
Elementi dello spazio aperto	Piccolo cortile posteriore
Presenza di elementi architettonici difformi	Presenza di balconi ai livelli 2, 3 e 4
Superfetazioni ed elementi incongrui	-
Presenza di elementi difformi dello spazio aperto	-
Note	-

Localizzazione edificio



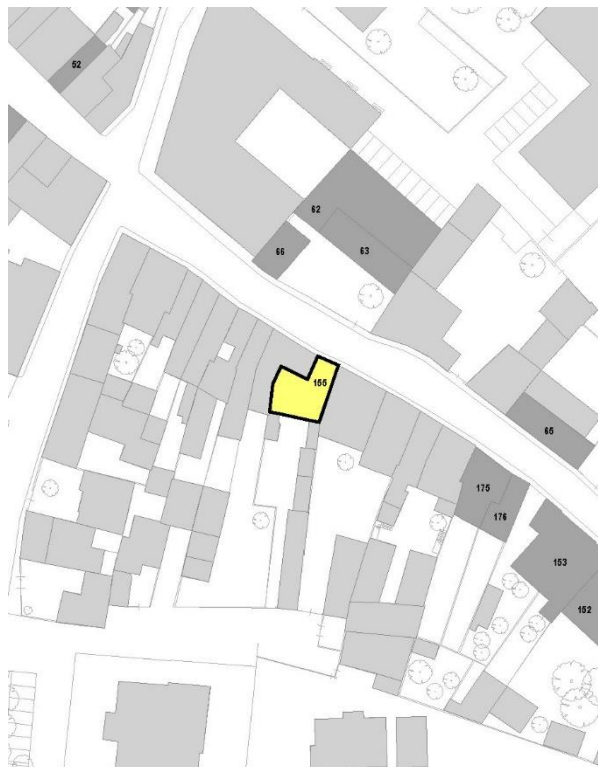
Rilievo fotografico



EDIFICIO 155

Localizzazione	Via Mazzini, 125
Descrizione	Edificio antecedente al 1845 recuperato. L'edificio ha mantenuto l'altezza originale e sul retro dell'edificio si può ancora notare la profondità della dimensione originale della copertura
Datazione	Antecedente 1930, presente nel catasto del 1845
Numero piani fuori terra	3
Vincoli	-
Grado di conservazione	Edificio recuperato
Stato di manutenzione	Manutenzione ottima
Utilizzo	Edificio prevalentemente residenziale
Tipologia	Edificio a schiera su lotto esteso
Elementi decorativi in pietra e/o cemento	Cornici
Elementi decorativi pittorici	-
Elementi decorativi in ferro	Grate
Elementi dello spazio aperto	-
Presenza di elementi architettonici difformi	-
Superfettazioni ed elementi incongrui	-
Presenza di elementi difformi dello spazio aperto	-
Note	-

Localizzazione edificio

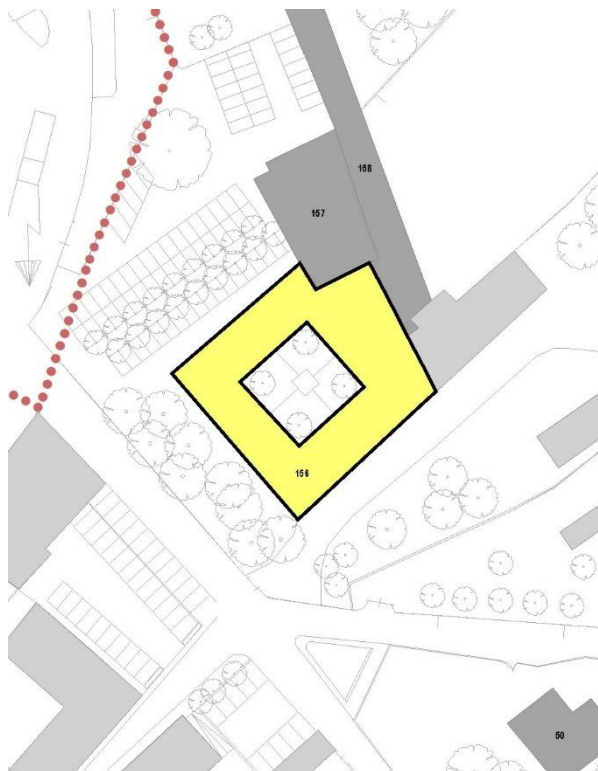


Rilievo fotografico



Localizzazione	Via Ospedale
Descrizione	Il chiostro del convento dei francescani è stato realizzato nei primi del 600. Presenta una forma rettangolare con porticato con pilastri in bugnato e un ciclo di affreschi di Bernardino Muttoni del 1638, un pozzo con colonne architrave e cimasa
Datazione	Antecedente 1930, presente nel catasto del 1596 - 1624
Numero piani fuori terra	3
Vincoli	D. Lgs. 490/1999, art.2 e 5. Prot. 25834 del 28/11/2000
Grado di conservazione	Edificio recuperato
Stato di manutenzione	Manutenzione ottima
Utilizzo	Servizi pubblici
Tipologia	Chiostro
Elementi decorativi in pietra e/o cemento	Archi, colonne, cornici, bugnato
Elementi decorativi pittorici	Intonaci decorati, affreschi, iscrizioni e raffigurazioni sacre
Elementi decorativi in ferro	-
Elementi dello spazio aperto	Alberi ad alto fusto. Pavimentazioni dei cortili in pietra
Presenza di elementi architettonici difformi	Nuove edificazioni in continuità e/o sopraelevazione
Superfettazioni ed elementi incongrui	-
Presenza di elementi difformi dello spazio aperto	-
Note	-

Localizzazione edificio



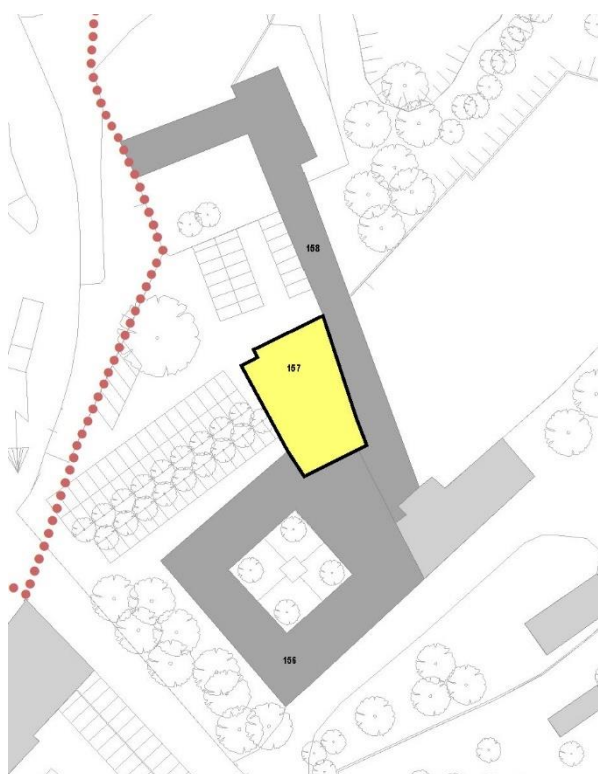
Rilievo fotografico



EDIFICIO 157

Localizzazione	Via Ospedale
Descrizione	Chiesa ad impianto basilicale a tre navate, più volte modificata, sia esternamente che internamente, fino agli anni '60, con l'aggiunta delle navate laterali. La facciata ed il campanile sono elementi architettonici seicenteschi
Datazione	Antecedente 1930, presente nel catasto del 1731. Ampliamento del 1965
Numero piani fuori terra	1
Vincoli	D. Lgs. 490/1999, art.2 e 5. Prot. 25834 del 28/11/2000
Grado di conservazione	Edificio recuperato
Stato di manutenzione	Manutenzione ottima
Utilizzo	Servizi pubblici, culto
Tipologia	Chiesa ad impianto basilicale a tre navate
Elementi decorativi in pietra e/o cemento	Colonne, statue, cornici, marcapiani, fregi
Elementi decorativi pittorici	Raffigurazioni sacre
Elementi decorativi in ferro	-
Elementi dello spazio aperto	-
Presenza di elementi architettonici difformi	-
Superfettazioni ed elementi incongrui	-
Presenza di elementi difformi dello spazio aperto	-
Note	-

Localizzazione edificio

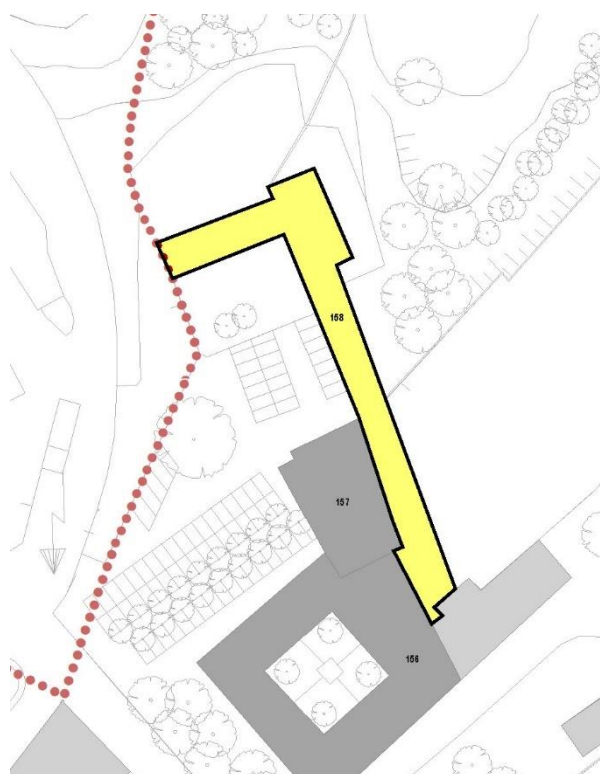


Rilievo fotografico



Localizzazione	Via Ospedale
Descrizione	Ampliamento del complesso del monastero realizzato nei primi decenni dell'800. L'edificio ad L di tre piani presenta una facciata lineare e semplice caratterizzata solo dal ritmo delle aperture. Il complesso accoglie un orto frutteto recintato
Datazione	Antecedente 1930, presente nel catasto del 1816 - 1847
Numero piani fuori terra	3
Vincoli	D. Lgs. 490/1999, art.2 e 5. Prot. 25834 del 28/11/2000
Grado di conservazione	Edificio recuperato
Stato di manutenzione	Manutenzione ottima
Utilizzo	Servizi pubblici, edificio parzialmente abbandonato
Tipologia	Edificio a schiera su lotto esteso
Elementi decorativi in pietra e/o cemento	-
Elementi decorativi pittorici	-
Elementi decorativi in ferro	-
Elementi dello spazio aperto	Giardini ornamentali
Presenza di elementi architettonici difformi	-
Superfettazioni ed elementi incongrui	-
Presenza di elementi difformi dello spazio aperto	Pavimentazioni dei cortili degradate per la porzione a nord est dell'edificio, con riferimento specifico al piazzale e ai campi da gioco
Note	-

Localizzazione edificio

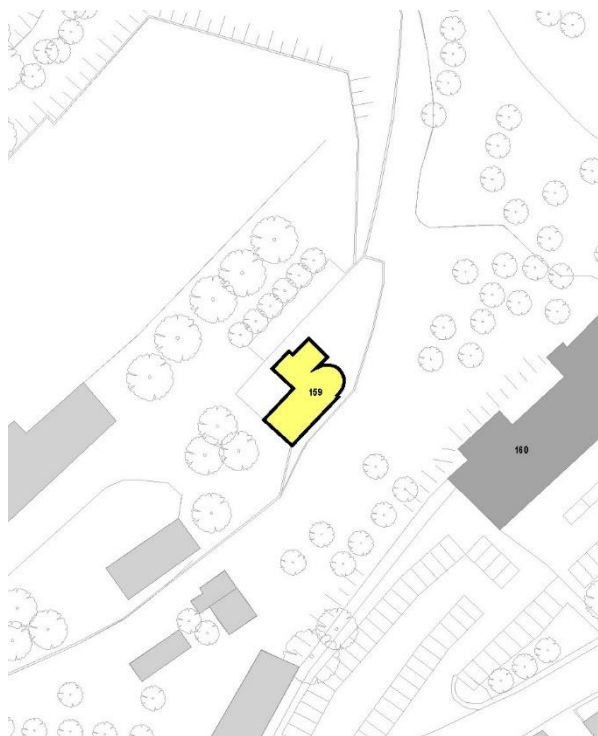


Rilievo fotografico




Localizzazione	Via Citella
Descrizione	Chiesa del San Micheletto, di probabili origini longobarde, si presenta come una piccola cappella a navata unica e facciata a capanna. Le murature in pietra a corsi regolari spinati e andamento irregolare denotano l'età antica del corpo di fabbrica
Datazione	Antecedente 1930, presente nel catasto del 800 e successive modifiche
Numero piani fuori terra	1
Vincoli	D. Lgs. 490/1999, art.2 e 5. Prot. 25834 del 28/11/2000
Grado di conservazione	Edificio recuperato
Stato di manutenzione	Manutenzione ottima
Utilizzo	Servizi pubblici, culto
Tipologia	Chiesa pianta basilicale ad una navata
Elementi decorativi in pietra e/o cemento	Paramenti murari, portali, cornici
Elementi decorativi pittorici	Raffigurazioni sacre
Elementi decorativi in ferro	-
Elementi dello spazio aperto	-
Presenza di elementi architettonici difformi	-
Superfetazioni ed elementi incongrui	-
Presenza di elementi difformi dello spazio aperto	Piazzale retrostante con muro di contenimento in cemento a vista
Note	-

Localizzazione edificio

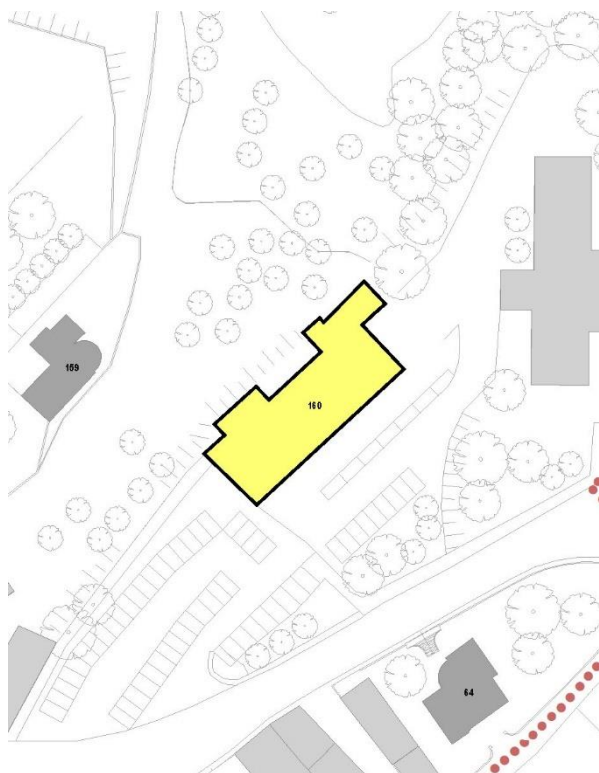


Rilievo fotografico



Localizzazione	Via Citella
Descrizione	La palestra Citella, inaugurata nel 1934, rappresenta un esempio dell'architettura pubblica del regime fascista. Presenta un impianto simmetrico, un disegno architettonico pulito, caratterizzato dalle finestre d'angolo che alleggeriscono il volume
Datazione	1930 - 1950, inaugurata nel 1934
Numero piani fuori terra	1
Vincoli	D. Lgs. 42/2004, art. 12. Prot. 6610 del 13/10/2005
Grado di conservazione	Edificio non ristrutturato
Stato di manutenzione	Manutenzione discreta
Utilizzo	Servizi pubblici, palestra
Tipologia	Palestra
Elementi decorativi in pietra e/o cemento	Sculture, portali, modanature
Elementi decorativi pittorici	-
Elementi decorativi in ferro	-
Elementi dello spazio aperto	-
Presenza di elementi architettonici difformi	-
Superfetazioni ed elementi incongrui	-
Presenza di elementi difformi dello spazio aperto	-
Note	-

Localizzazione edificio



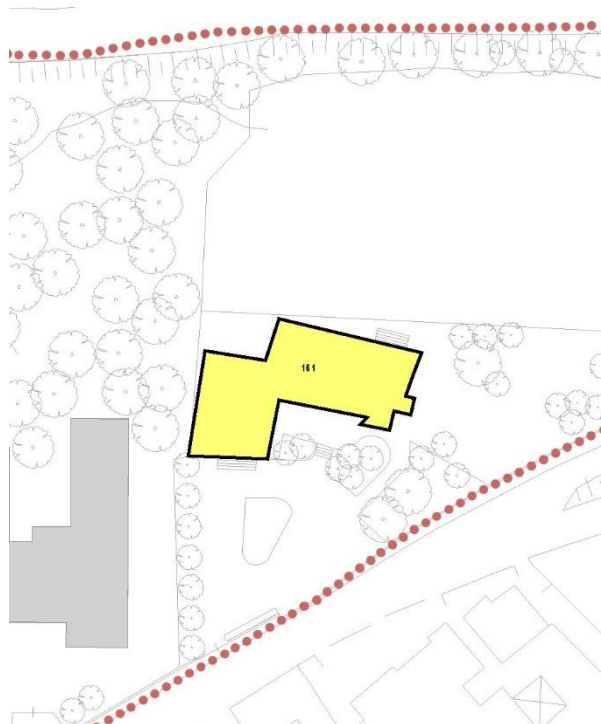
Rilievo fotografico



EDIFICIO 161

Localizzazione	Via Citella, 52
Descrizione	Villa Spinola ha origini quattrocentesche, ma ha subito modifiche fra '500 e '700. E' composta da tre edifici principali, uno caratterizzato da loggiato su tre piani, uno perpendicolare e la colombaia. Il parco è di notevole pregio, ma è stato modificato con l'inserimento di un campo da calcio sul retro
Datazione	Antecedente 1930, presente nel catasto del 1400 - 1800
Numero piani fuori terra	3
Vincoli	Legge 1089/1939 vincolo del 9/8/1961
Grado di conservazione	Edificio parzialmente recuperato
Stato di manutenzione	Manutenzione discreta
Utilizzo	Servizi pubblici
Tipologia	Villa
Elementi decorativi in pietra e/o cemento	Bugnato, balaustre, portali, cornici, cornicioni, colombaia, archi, colonne, paramenti murari
Elementi decorativi pittorici	Affreschi, iscrizioni, insegne, edicola votiva
Elementi decorativi in ferro	Grate
Elementi dello spazio aperto	Portali integrati nel muro perimetrale esterno, pavimentazioni in pietra, giardino ornamentale
Presenza di elementi architettonici difformi	-
Superfetazioni ed elementi incongrui	-
Presenza di elementi difformi dello spazio aperto	Sbancamento del campo sportivo e muro in cemento del relativo terrapieno, recinzione in parte incongrua
Note	-

Localizzazione edificio

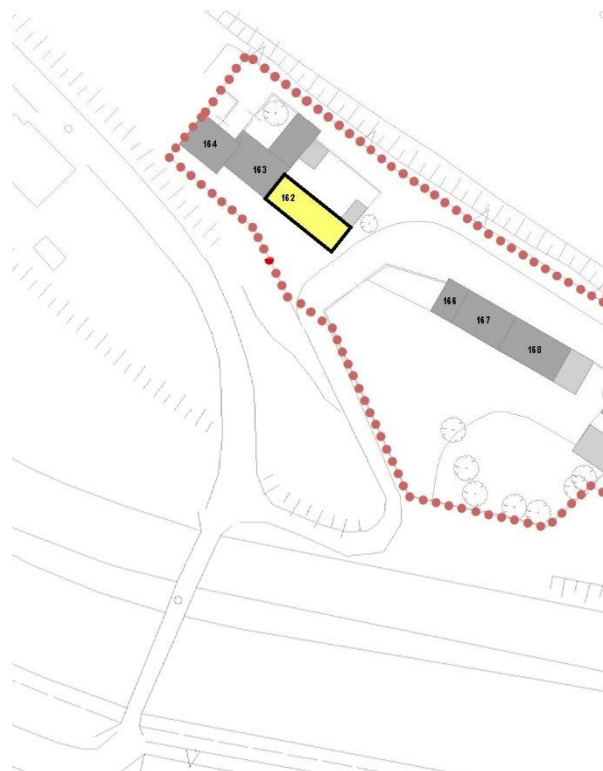


Rilievo fotografico



Localizzazione	Località Mulini, 35
Descrizione	Edificio residenziale in linea precedente al 1735 in ottimo stato di conservazione presenta elementi decorativi lineari quali le cornici a porte e finestre, il portone ad arco in pietra, la recinzione in pietra con portone in mattoni ad arco ribassato
Datazione	Antecedente 1930, presente nel catasto del 1735
Numero piani fuori terra	4
Vincoli	-
Grado di conservazione	Edificio recuperato
Stato di manutenzione	Manutenzione ottima
Utilizzo	Edificio prevalentemente residenziale
Tipologia	Edificio a schiera su lotto esteso
Elementi decorativi in pietra e/o cemento	Cornici, paramenti murari, portali
Elementi decorativi pittorici	-
Elementi decorativi in ferro	-
Elementi dello spazio aperto	Recinzioni in pietra
Presenza di elementi architettonici difformi	Nuove aperture o modificate
Superfettazioni ed elementi incongrui	Serramenti
Presenza di elementi difformi dello spazio aperto	-
Note	-

Localizzazione edificio

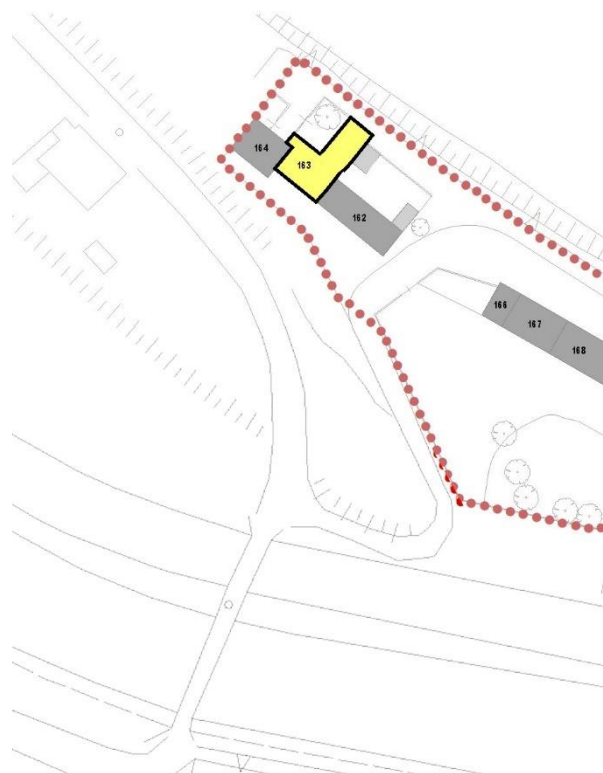


Rilievo fotografico



Localizzazione	Località Mulini, 39
Descrizione	Edificio residenziale in linea precedente al 1735 in ottimo stato di conservazione presenta elementi decorativi lineari quali il cornicione e le cornici in pietra o calcarenite, portone ad arco in pietra ed un affresco sopra l'ingresso
Datazione	Antecedente 1930, presente nel catasto del 1735
Numero piani fuori terra	4
Vincoli	-
Grado di conservazione	Edificio recuperato
Stato di manutenzione	Manutenzione ottima
Utilizzo	Edificio prevalentemente residenziale
Tipologia	Edificio a schiera su lotto esteso
Elementi decorativi in pietra e/o cemento	Cornici, cornicioni, portale
Elementi decorativi pittorici	Affresco, raffigurazioni sacre
Elementi decorativi in ferro	-
Elementi dello spazio aperto	-
Presenza di elementi architettonici difformi	-
Superfettazioni ed elementi incongrui	-
Presenza di elementi difformi dello spazio aperto	-
Note	-

Localizzazione edificio

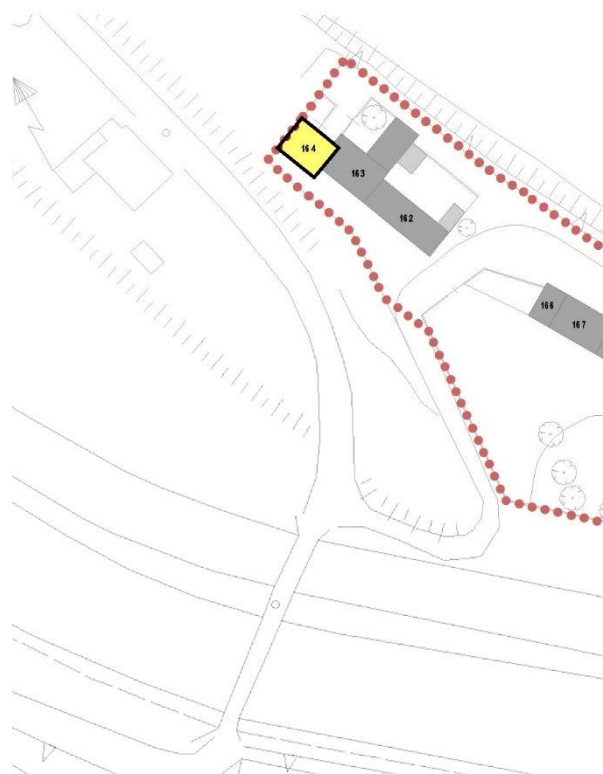


Rilievo fotografico



Localizzazione	Località Mulini
Descrizione	Edificio residenziale in linea precedente al 1735 in ottimo stato di conservazione presenta elementi decorativi lineari quali le cornici e le cornici in pietra, portone e doppio portone con pilastro in pietra ad arco ribassato
Datazione	Antecedente 1930, presente nel catasto del 1735
Numero piani fuori terra	3
Vincoli	-
Grado di conservazione	Edificio recuperato
Stato di manutenzione	Manutenzione ottima
Utilizzo	Edificio prevalentemente residenziale
Tipologia	Edificio a schiera su lotto esteso
Elementi decorativi in pietra e/o cemento	Cornici, portale, pilastro
Elementi decorativi pittorici	-
Elementi decorativi in ferro	-
Elementi dello spazio aperto	-
Presenza di elementi architettonici difformi	Elementi incongrui
Superfettazioni ed elementi incongrui	Tettoia
Presenza di elementi difformi dello spazio aperto	-
Note	-

Localizzazione edificio

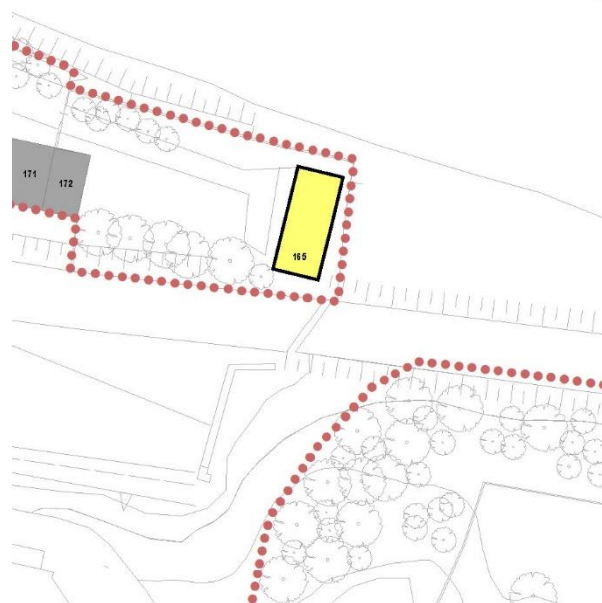


Rilievo fotografico



Localizzazione	Località Mulini
Descrizione	Antica fabbrica di salnitro già presente dal 1735 di cui rimane solo una porzione convertita in residenza, presenta un muro perimetrale in ciottoli presumibilmente parte muraria del vecchio edificio, un portale e davanzali in pietra
Datazione	Antecedente 1930, presente nel catasto del 1735
Numero piani fuori terra	2
Vincoli	-
Grado di conservazione	Edificio recuperato
Stato di manutenzione	Manutenzione ottima
Utilizzo	Edificio prevalentemente residenziale
Tipologia	Edificio a schiera su lotto esteso
Elementi decorativi in pietra e/o cemento	Archi, cornici, colonne, portali
Elementi decorativi pittorici	Iscrizioni e raffigurazioni sacre
Elementi decorativi in ferro	Grate
Elementi dello spazio aperto	Recinzioni in pietra, giardino ornamentale
Presenza di elementi architettonici difformi	-
Superfettazioni ed elementi incongrui	-
Presenza di elementi difformi dello spazio aperto	-
Note	-

Localizzazione edificio

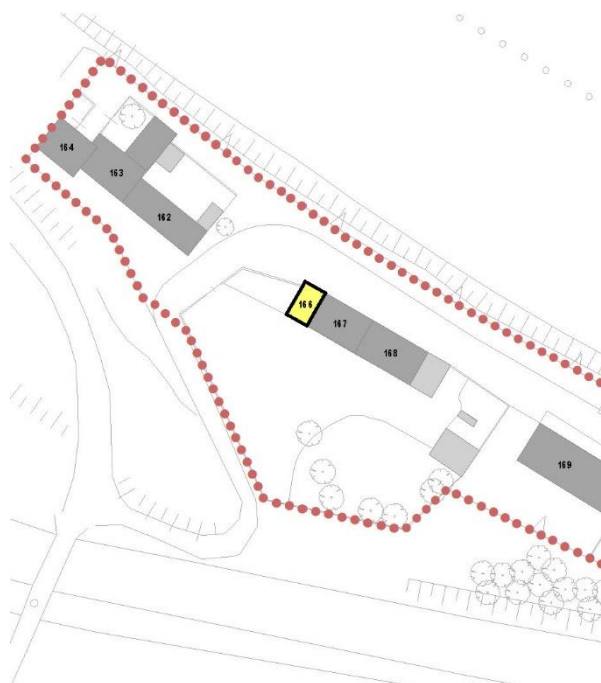


Rilievo fotografico



Localizzazione	Località Mulini, 21
Descrizione	Edificio residenziale in linea su lotto esteso precedente al 1735 in ottimo stato presenta elementi decorativi lineari quali le cornici in pietra e la recinzione in pietra
Datazione	Antecedente 1930, presente nel catasto del 1735
Numero piani fuori terra	3
Vincoli	-
Grado di conservazione	Edificio recuperato
Stato di manutenzione	Manutenzione ottima
Utilizzo	Edificio prevalentemente residenziale
Tipologia	Edificio a schiera su lotto esteso
Elementi decorativi in pietra e/o cemento	Cornici
Elementi decorativi pittorici	-
Elementi decorativi in ferro	-
Elementi dello spazio aperto	-
Presenza di elementi architettonici difformi	Elementi incongrui
Superfetazioni ed elementi incongrui	Porta basculante, porzione di pietra a vista
Presenza di elementi difformi dello spazio aperto	-
Note	-

Localizzazione edificio

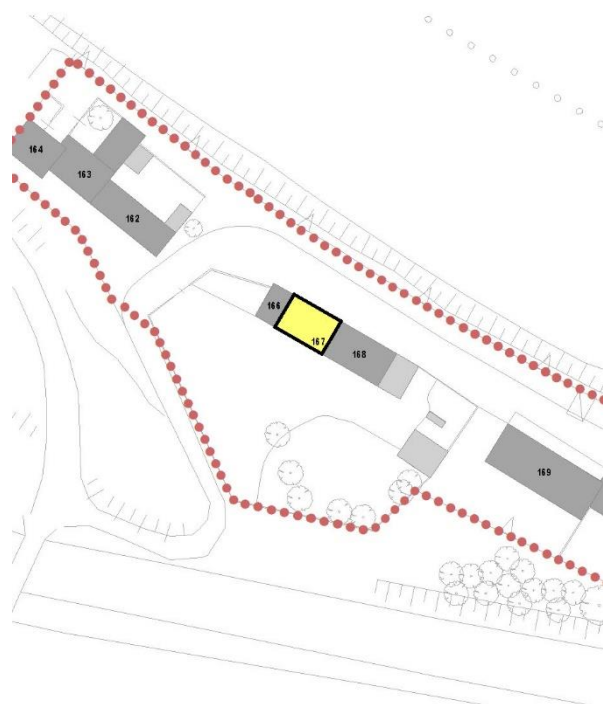


Rilievo fotografico



Localizzazione	Località Mulini, 25
Descrizione	Edificio residenziale precedente al 1735 in ottimo stato di conservazione presenta elementi decorativi lineari quali le cornici in pietra, la porta con arco e colonne in pietra e il portone con arco in mattoni e colonne in pietra e mattoni
Datazione	Antecedente 1930, presente nel catasto del 1735
Numero piani fuori terra	3
Vincoli	-
Grado di conservazione	Edificio recuperato
Stato di manutenzione	Manutenzione ottima
Utilizzo	Edificio prevalentemente residenziale
Tipologia	Edificio a schiera su lotto esteso
Elementi decorativi in pietra e/o cemento	Cornici, portale
Elementi decorativi pittorici	-
Elementi decorativi in ferro	-
Elementi dello spazio aperto	-
Presenza di elementi architettonici difformi	Elementi incongrui
Superfetazioni ed elementi incongrui	Porta basculante, porzione di pietra a vista
Presenza di elementi difformi dello spazio aperto	-
Note	-

Localizzazione edificio

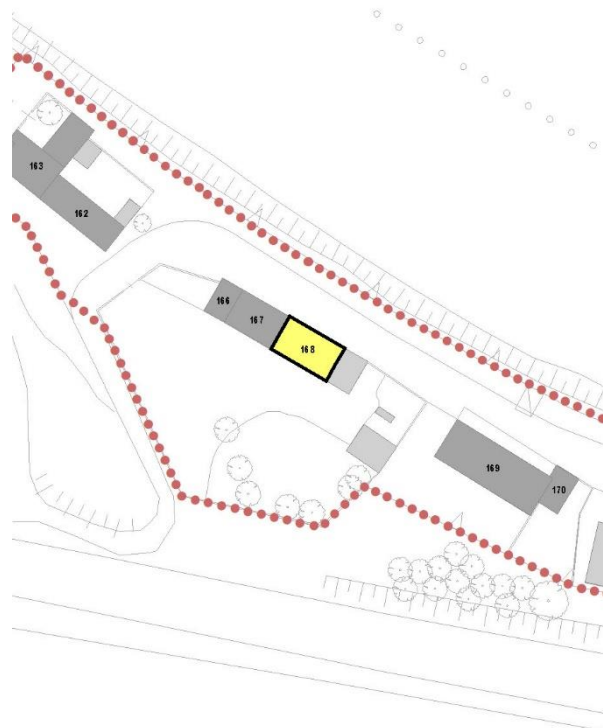


Rilievo fotografico



Localizzazione	Località Mulini, 27
Descrizione	Edificio residenziale in linea su lotto esteso precedente al 1735 in ottimo stato presenta elementi decorativi lineari quali le cornici in pietra e la recinzione in pietra
Datazione	Antecedente 1930, presente nel catasto del 1735
Numero piani fuori terra	3
Vincoli	-
Grado di conservazione	Edificio recuperato
Stato di manutenzione	Manutenzione ottima
Utilizzo	Edificio prevalentemente residenziale
Tipologia	Edificio a schiera su lotto esteso
Elementi decorativi in pietra e/o cemento	Cornici
Elementi decorativi pittorici	-
Elementi decorativi in ferro	-
Elementi dello spazio aperto	-
Presenza di elementi architettonici difformi	Elementi incongrui
Superfettazioni ed elementi incongrui	Porta basculante
Presenza di elementi difformi dello spazio aperto	-
Note	-

Localizzazione edificio

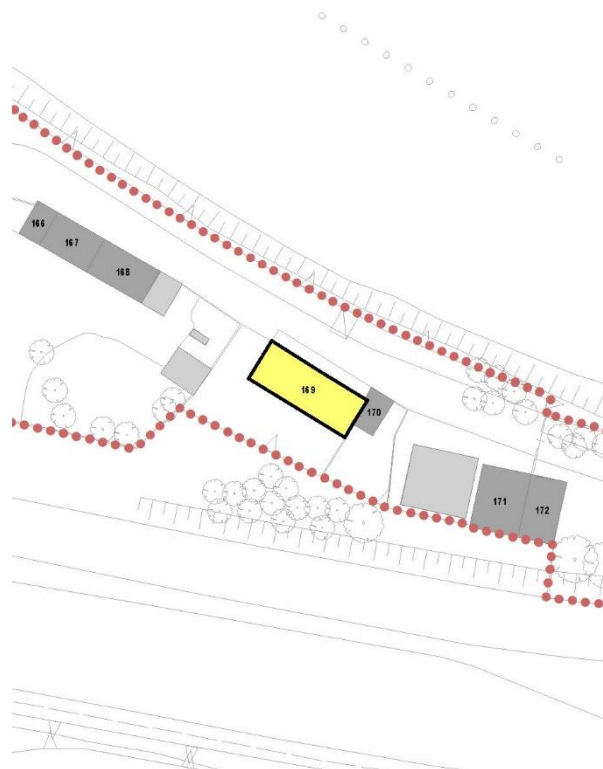


Rilievo fotografico



Localizzazione	Località Mulini, 17
Descrizione	Edificio residenziale precedente al 1735 in ottimo stato di conservazione presenta elementi decorativi lineari quali le cornici in calcarenite, il portale e il portone con arco e chiave di volta. Si evidenzia l'iscrizione nella pietra in facciata
Datazione	Antecedente 1930, presente nel catasto del 1735
Numero piani fuori terra	3
Vincoli	-
Grado di conservazione	Edificio recuperato
Stato di manutenzione	Manutenzione ottima
Utilizzo	Edificio prevalentemente residenziale
Tipologia	Edificio a schiera su lotto esteso
Elementi decorativi in pietra e/o cemento	Cornici, cornicioni, portale
Elementi decorativi pittorici	Iscrizioni
Elementi decorativi in ferro	Grate
Elementi dello spazio aperto	-
Presenza di elementi architettonici difformi	-
Superfetazioni ed elementi incongrui	-
Presenza di elementi difformi dello spazio aperto	-
Note	-

Localizzazione edificio



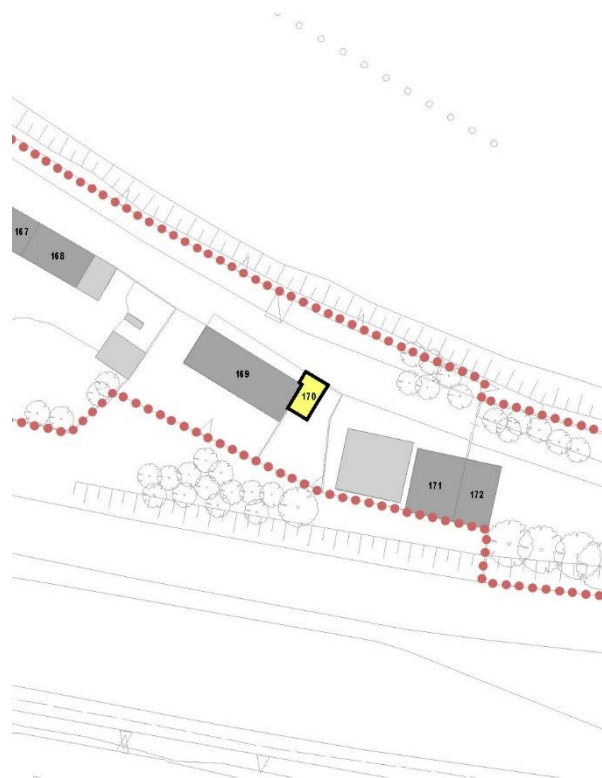
Rilievo fotografico



EDIFICIO 170

Localizzazione	Località Mulini, 13
Descrizione	Edificio residenziale in linea su lotto esteso precedente al 1735 in ottimo stato di conservazione presenta elementi decorativi lineari quali le cornici a porte e finestre in pietra
Datazione	Antecedente 1930, presente nel catasto del 1735
Numero piani fuori terra	3
Vincoli	-
Grado di conservazione	Edificio recuperato
Stato di manutenzione	Manutenzione ottima
Utilizzo	Edificio prevalentemente residenziale
Tipologia	Edificio a schiera su lotto gotico
Elementi decorativi in pietra e/o cemento	Cornici
Elementi decorativi pittorici	-
Elementi decorativi in ferro	-
Elementi dello spazio aperto	-
Presenza di elementi architettonici difformi	-
Superfetazioni ed elementi incongrui	-
Presenza di elementi difformi dello spazio aperto	-
Note	-

Localizzazione edificio



Rilievo fotografico



Localizzazione	Località Mulini, 3a
Descrizione	Edificio residenziale in linea su lotto esteso precedente al 1735 in ottimo stato di conservazione mantiene la struttura muraria, la morfologia e le dimensioni originarie
Datazione	Antecedente 1930, presente nel catasto del 1735
Numero piani fuori terra	3
Vincoli	-
Grado di conservazione	Edificio recuperato
Stato di manutenzione	Manutenzione ottima
Utilizzo	Edificio prevalentemente residenziale
Tipologia	Edificio a schiera su lotto esteso
Elementi decorativi in pietra e/o cemento	Cornici
Elementi decorativi pittorici	-
Elementi decorativi in ferro	-
Elementi dello spazio aperto	-
Presenza di elementi architettonici difformi	-
Superfetazioni ed elementi incongrui	-
Presenza di elementi difformi dello spazio aperto	-
Note	-

Localizzazione edificio

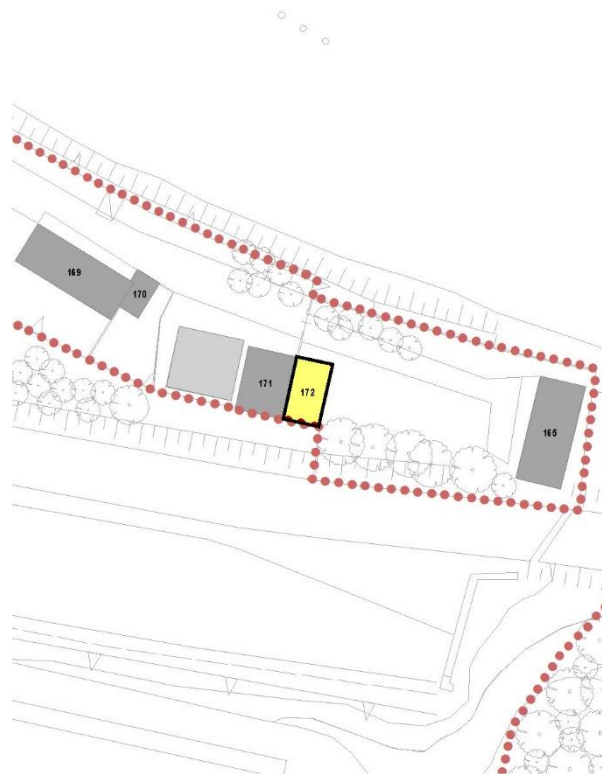


Rilievo fotografico



Localizzazione	Località Mulini, 5
Descrizione	Edificio residenziale in linea su lotto esteso precedente al 1735 in ottimo stato di conservazione mantiene la struttura muraria, la morfologia e le dimensioni originarie
Datazione	Antecedente 1930, presente nel catasto del 1735
Numero piani fuori terra	3
Vincoli	-
Grado di conservazione	Edificio recuperato
Stato di manutenzione	Manutenzione ottima
Utilizzo	Edificio prevalentemente residenziale
Tipologia	Edificio a schiera su lotto gotico
Elementi decorativi in pietra e/o cemento	Cornici
Elementi decorativi pittorici	-
Elementi decorativi in ferro	-
Elementi dello spazio aperto	-
Presenza di elementi architettonici difformi	-
Superfetazioni ed elementi incongrui	-
Presenza di elementi difformi dello spazio aperto	-
Note	-

Localizzazione edificio



Rilievo fotografico



Localizzazione	Piazza della Vittoria, 14
Descrizione	Parte di edificio di origine rurale
Datazione	Antecedente 1930, presente nel catasto 1945
Numero piani fuori terra	2
Vincoli	-
Grado di conservazione	Discrete condizioni
Stato di manutenzione	Buono
Utilizzo	Edificio residenziale
Tipologia	Edificio di origine rurale
Elementi decorativi in pietra e/o cemento	-
Elementi decorativi pittorici	-
Elementi decorativi in ferro	-
Elementi dello spazio aperto	Accesso da vicolo laterale alla Piazza, spazio pertinenziale anteriore
Presenza di elementi architettonici difformi	-
Superfetazioni ed elementi incongrui	-
Presenza di elementi difformi dello spazio aperto	-
Note	-

Localizzazione edificio

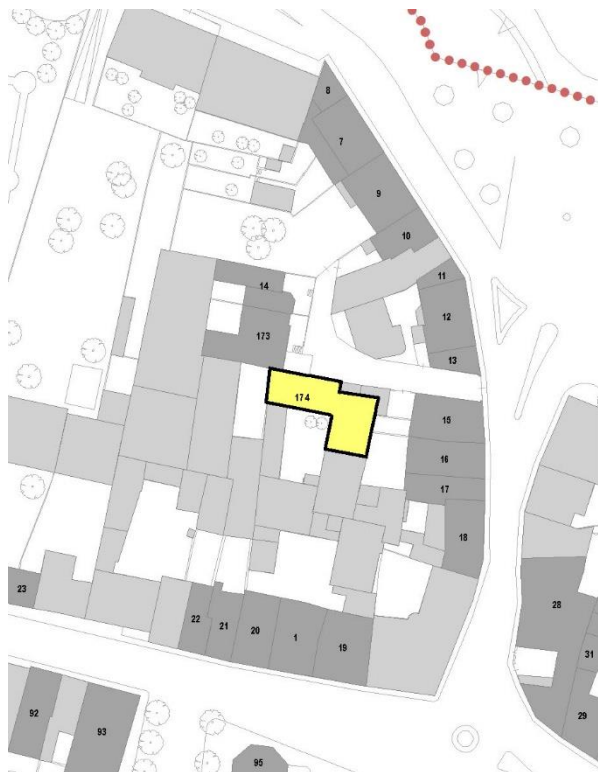


Rilievo fotografico



Localizzazione	Piazza della Vittoria, 14
Descrizione	Parte di edificio di origine rurale
Datazione	Antecedente 1930, presente nel catasto 1945
Numero piani fuori terra	2
Vincoli	-
Grado di conservazione	Discrete condizioni
Stato di manutenzione	Buono
Utilizzo	Edificio residenziale
Tipologia	Edificio di origine rurale
Elementi decorativi in pietra e/o cemento	-
Elementi decorativi pittorici	-
Elementi decorativi in ferro	-
Elementi dello spazio aperto	Accesso da vicolo laterale alla Piazza, spazio pertinenziale anteriore
Presenza di elementi architettonici difformi	-
Superfetazioni ed elementi incongrui	-
Presenza di elementi difformi dello spazio aperto	-
Note	-

Localizzazione edificio

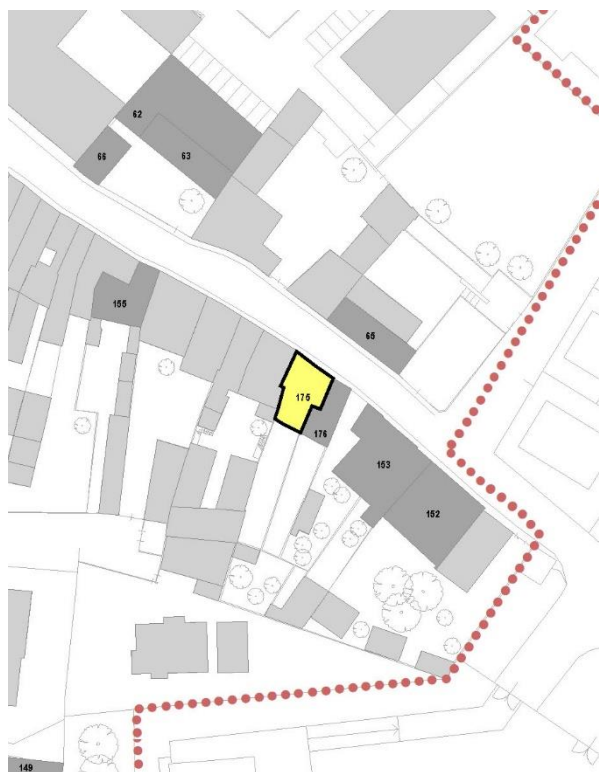


Rilievo fotografico



Localizzazione	Via Mazzini, 143 - 145
Descrizione	Edificio a cortina, recuperato
Datazione	Antecedente 1930, presente nel catasto 1945
Numero piani fuori terra	3
Vincoli	-
Grado di conservazione	Edificio recuperato
Stato di manutenzione	Ottimo
Utilizzo	Edificio prevalentemente residenziale
Tipologia	Edificio a cortina
Elementi decorativi in pietra e/o cemento	Cornici aperture in pietra
Elementi decorativi pittorici	-
Elementi decorativi in ferro	-
Elementi dello spazio aperto	Cortile posteriore
Presenza di elementi architettonici difformi	-
Superfetazioni ed elementi incongrui	-
Presenza di elementi difformi dello spazio aperto	-
Note	-

Localizzazione edificio



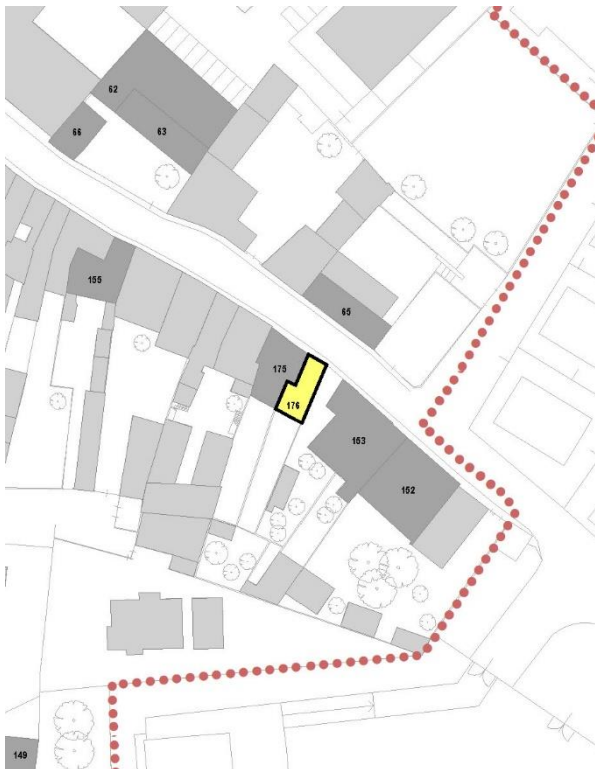
Rilievo fotografico



EDIFICIO 176

Localizzazione	Via Mazzini, 147
Descrizione	Edificio a cortina stretta, recuperato tempo addietro con probabile sopraelevazione di un piano
Datazione	Antecedente 1930, presente nel catasto 1945
Numero piani fuori terra	3
Vincoli	-
Grado di conservazione	Edificio recuperato
Stato di manutenzione	Buono
Utilizzo	Edificio prevalentemente residenziale
Tipologia	Edificio a cortina
Elementi decorativi in pietra e/o cemento	Cornici aperture in pietra
Elementi decorativi pittorici	-
Elementi decorativi in ferro	-
Elementi dello spazio aperto	Piccolo cortile posteriore
Presenza di elementi architettonici difformi	.
Superfetazioni ed elementi incongrui	-
Presenza di elementi difformi dello spazio aperto	-
Note	-

Localizzazione edificio

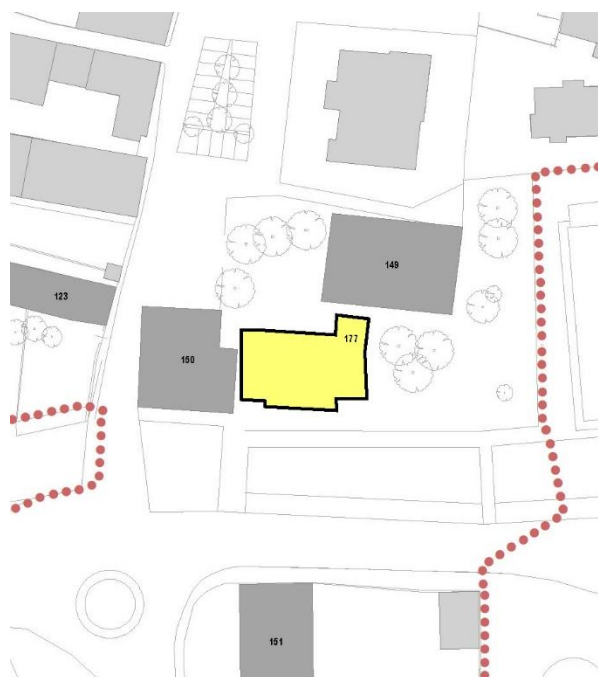


Rilievo fotografico



Localizzazione	Via Veronese
Descrizione	L'edificio annesso alla Chiesa di S. Valentino presenta elementi di interesse storico architettonico. Si segnala la torre colombaia del 1400, il corpo est presumibilmente dello stesso periodo caratterizzato dal camino in facciata e da aperture ad arco. La facciata nord presenta ancora caratteri originari delle costruzioni rurali
Datazione	Antecedente 1930. Parte 1400; parte 1700 con modifiche 1960
Numero piani fuori terra	1
Vincoli	D. Lgs. 42/2004, art. 12 prot. 13903 del 28-10-2008. Autorizzazione all'alienazione della Soprintendenza del 24/06/2016 pervenuto il 11/07/2016 al prot. n. 26886
Grado di conservazione	Edificio crollato
Stato di manutenzione	Manutenzione pessima
Utilizzo	Edificio abbandonato
Tipologia	Complesso rurale
Elementi decorativi in pietra e/o cemento	Paramenti murari, camino e canna fumaria esterna, colombaia
Elementi decorativi pittorici	Intonaci decorati, affreschi, iscrizioni e raffigurazioni sacre
Elementi decorativi in ferro	-
Elementi dello spazio aperto	Ex pozzo
Presenza di elementi architettonici difformi	Strutture provvisorie degradanti
Superfetazioni ed elementi incongrui	-
Presenza di elementi difformi dello spazio aperto	-
Note	-

Localizzazione edificio



Rilievo fotografico



Localizzazione	Via Citella 52
Descrizione	Piccolo padiglione quadrato disposto all'interno del parco della villa Spinola, caratterizzato da archi e bugnato e copertura a piramide
Datazione	Antecedente 1930, presente nel catasto del 1500 - 1600
Numero piani fuori terra	1
Vincoli	Legge 1089/1939 vincolo del 9/8/1961
Grado di conservazione	Edificio recuperato
Stato di manutenzione	Manutenzione discreta
Utilizzo	Servizi pubblici
Tipologia	Edicola
Elementi decorativi in pietra e/o cemento	Bugnato, archi, cornicione
Elementi decorativi pittorici	-
Elementi decorativi in ferro	-
Elementi dello spazio aperto	Giardino ornamentale
Presenza di elementi architettonici difformi	-
Superfetazioni ed elementi incongrui	-
Presenza di elementi difformi dello spazio aperto	-
Note	-

Localizzazione edificio

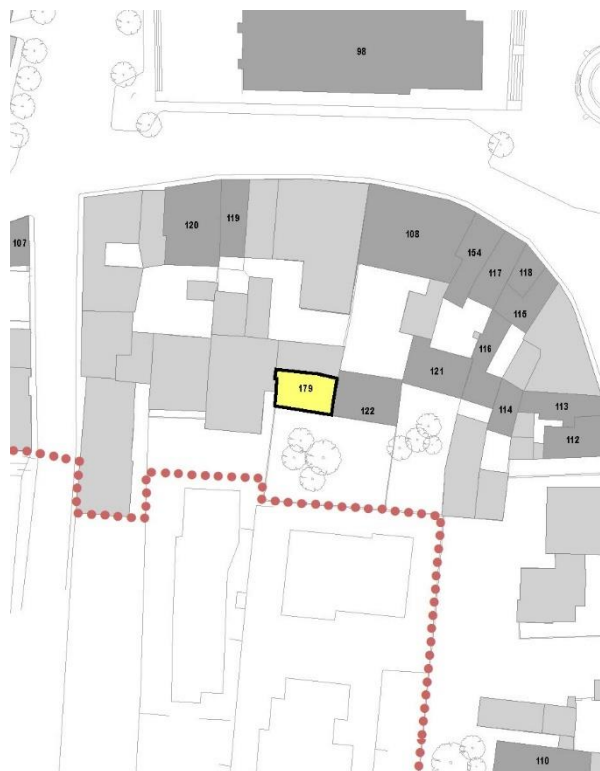


Rilievo fotografico



Localizzazione	Via Borghetto,4
Descrizione	Edificio di matrice rurale di interesse storico antecedente al 1845 in stato di abbandono presenta elementi di pregio quali cornici lineari alle finestre in calcarenite, paramenti murari e colonne in mattoni oltre al muro di recinzione in pietra
Datazione	Antecedente 1930, presente nel catasto del 1845
Numero piani fuori terra	2
Vincoli	-
Grado di conservazione	Edificio abbandonato
Stato di manutenzione	Manutenzione pessima
Utilizzo	Edificio abbandonato
Tipologia	Edificio a schiera su lotto esteso
Elementi decorativi in pietra e/o cemento	Cornici, cornicioni, portale, paramenti murari
Elementi decorativi pittorici	-
Elementi decorativi in ferro	Grate
Elementi dello spazio aperto	Recinzioni in pietra
Presenza di elementi architettonici difformi	-
Superfetazioni ed elementi incongrui	-
Presenza di elementi difformi dello spazio aperto	-
Note	-

Localizzazione edificio

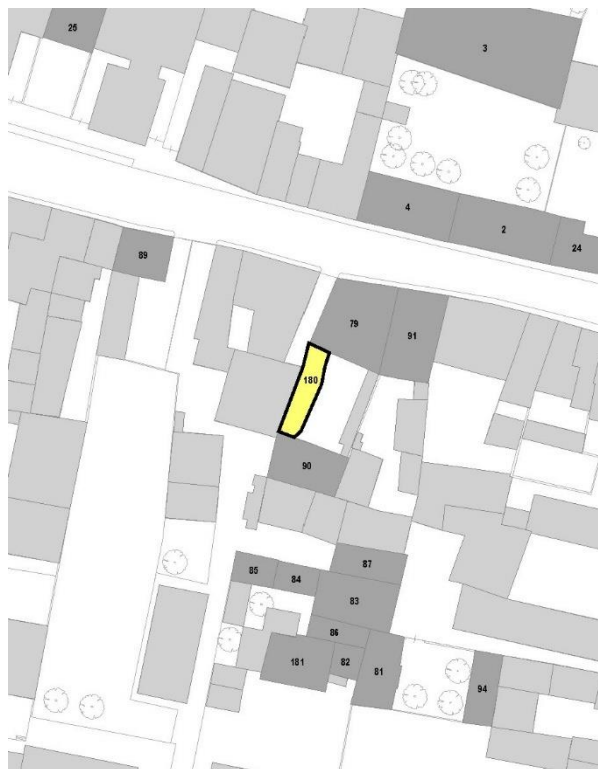


Rilievo fotografico




Localizzazione	Via Roma, 36
Descrizione	Edificio di matrice rurale di interesse storico in discreto stato di conservazione, presenta un portale di ingresso ad arco in bognato e una pavimentazione del cortile in lastre di pietra di Prun
Datazione	Antecedente 1930, presente nel catasto del 1845
Numero piani fuori terra	2
Vincoli	-
Grado di conservazione	Edificio non ristrutturato
Stato di manutenzione	Manutenzione discreta
Utilizzo	-
Tipologia	Porzione di corte
Elementi decorativi in pietra e/o cemento	Portali, archi
Elementi decorativi pittorici	-
Elementi decorativi in ferro	-
Elementi dello spazio aperto	Pavimentazione dei cortili in pietra
Presenza di elementi architettonici difformi	-
Superfetazioni ed elementi incongrui	-
Presenza di elementi difformi dello spazio aperto	-
Note	-

Localizzazione edificio

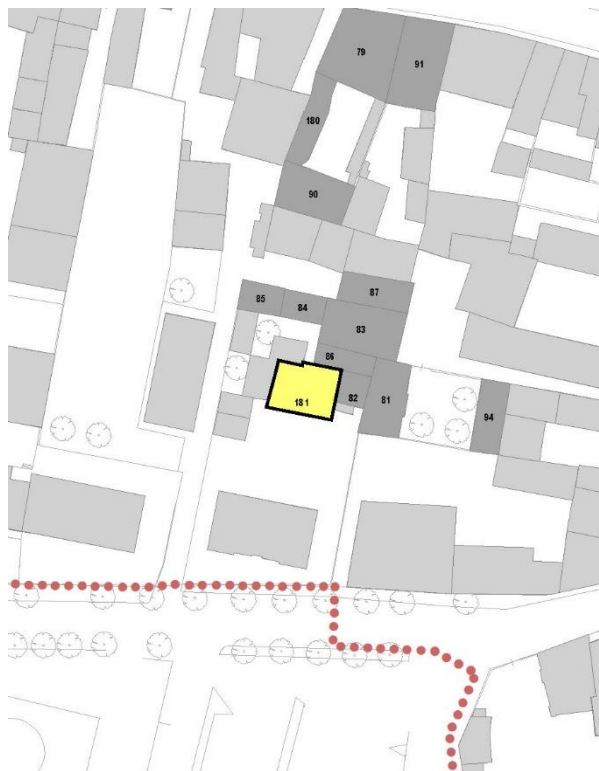


Rilievo fotografico



Localizzazione	Vicolo Disciplina, 9
Descrizione	Edificio di matrice rurale di interesse storico in stato di abbandono con pilastri in mattoni all'interno della corte con aperture ad arco rimaneggiate in particolare nella parte finale dell'edificio
Datazione	Antecedente 1930, presente nel catasto del 1845
Numero piani fuori terra	2
Vincoli	-
Grado di conservazione	Edificio recuperato
Stato di manutenzione	Manutenzione discreta
Utilizzo	Edificio parzialmente abbandonato
Tipologia	-
Elementi decorativi in pietra e/o cemento	Archi, colonne
Elementi decorativi pittorici	-
Elementi decorativi in ferro	Grate
Elementi dello spazio aperto	-
Presenza di elementi architettonici difformi	Nuove aperture o modificate
Superfetazioni ed elementi incongrui	-
Presenza di elementi difformi dello spazio aperto	-
Note	-

Localizzazione edificio



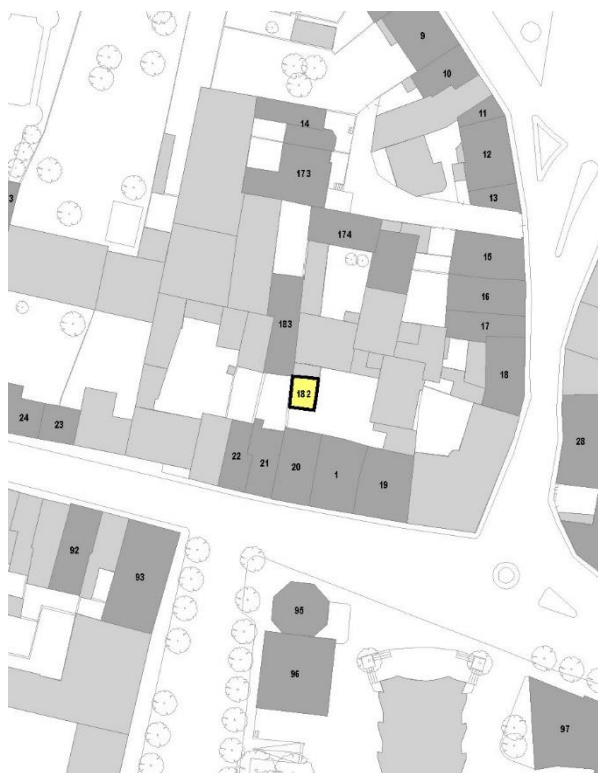
Rilievo fotografico



EDIFICIO 182

Localizzazione	Piazza Libertà
Descrizione	Ex fienile dei primi del '900, recuperato ad uso residenziale
Datazione	Antecedente 1930, presente nel catasto del 1906
Numero piani fuori terra	2
Vincoli	-
Grado di conservazione	Edificio recuperato
Stato di manutenzione	Manutenzione buona
Utilizzo	Edificio prevalentemente residenziale
Tipologia	Ex fienile trasformato in residenza
Elementi decorativi in pietra e/o cemento	-
Elementi decorativi pittorici	-
Elementi decorativi in ferro	-
Elementi dello spazio aperto	-
Presenza di elementi architettonici difformi	Nuove aperture o modificate
Superfetazioni ed elementi incongrui	-
Presenza di elementi difformi dello spazio aperto	-
Note	-

Localizzazione edificio

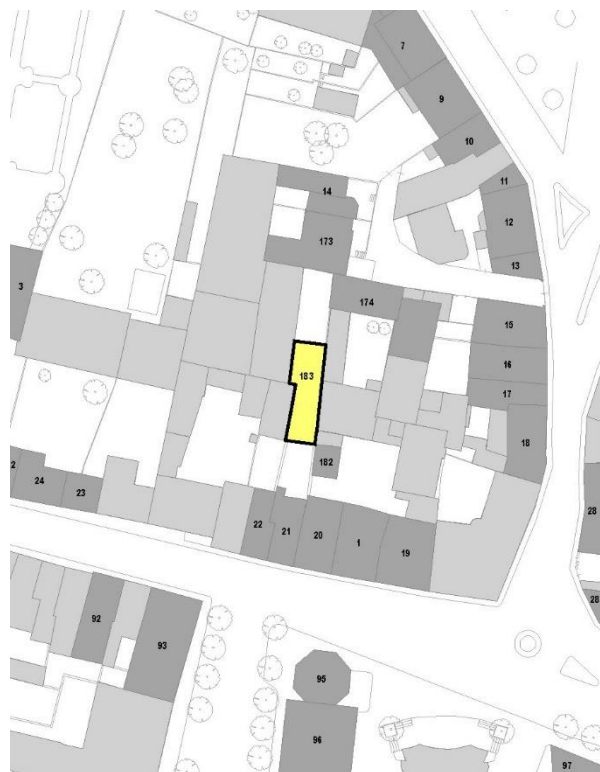


Rilievo fotografico



Localizzazione	Piazza Libertà, 22
Descrizione	Fienile dei primi del '900 parzialmente abbandonato. Si evidenziano i paramenti murari, la morfologia e le dimensioni della copertura
Datazione	Antecedente 1930, presente nel catasto del 1906
Numero piani fuori terra	1
Vincoli	-
Grado di conservazione	Edificio abbandonato
Stato di manutenzione	Manutenzione discreta
Utilizzo	Deposito parzialmente abbandonato
Tipologia	Fienile
Elementi decorativi in pietra e/o cemento	Paramenti murari
Elementi decorativi pittorici	-
Elementi decorativi in ferro	-
Elementi dello spazio aperto	-
Presenza di elementi architettonici difformi	-
Superfetazioni ed elementi incongrui	-
Presenza di elementi difformi dello spazio aperto	-
Note	-

Localizzazione edificio



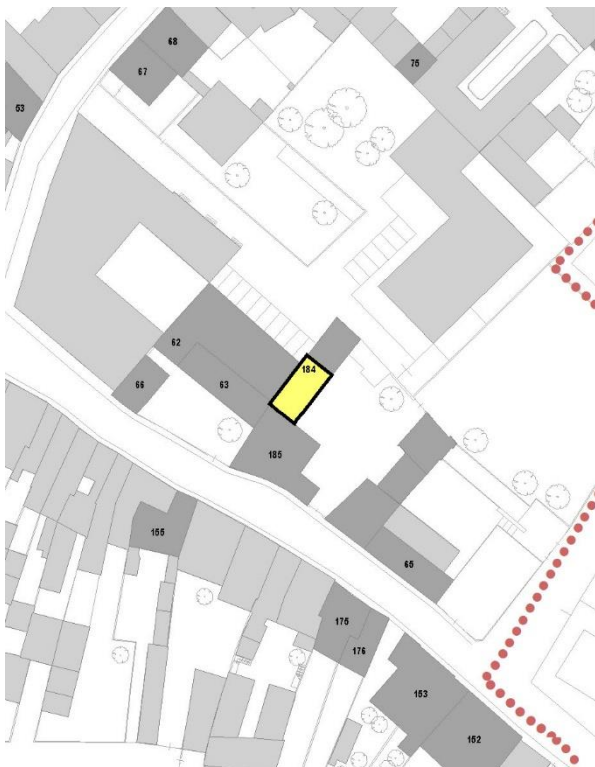
Rilievo fotografico



EDIFICIO 184

Localizzazione	Corso Mazzini
Descrizione	Edificio ad uso agricolo di matrice antica in pessime condizioni di manutenzione e parzialmente crollato, caratterizzato da pilastri in mattoni e paramenti murari in ciottoli di fiume.
Datazione	Antecedente 1930, presente nel catasto del 1906
Numero piani fuori terra	2
Vincoli	-
Grado di conservazione	Edificio abbandonato
Stato di manutenzione	Manutenzione pessima
Utilizzo	Edificio abbandonato
Tipologia	Fienile
Elementi decorativi in pietra e/o cemento	Paramenti murari
Elementi decorativi pittorici	-
Elementi decorativi in ferro	-
Elementi dello spazio aperto	-
Presenza di elementi architettonici difformi	-
Superfetazioni ed elementi incongrui	-
Presenza di elementi difformi dello spazio aperto	-
Note	L'intervento ammesso sull'intera unità edilizia in cui ricade il manufatto è subordinato alla realizzazione di un passaggio pubblico pedonale che colleghi corso Mazzini con Via Citella

Localizzazione edificio

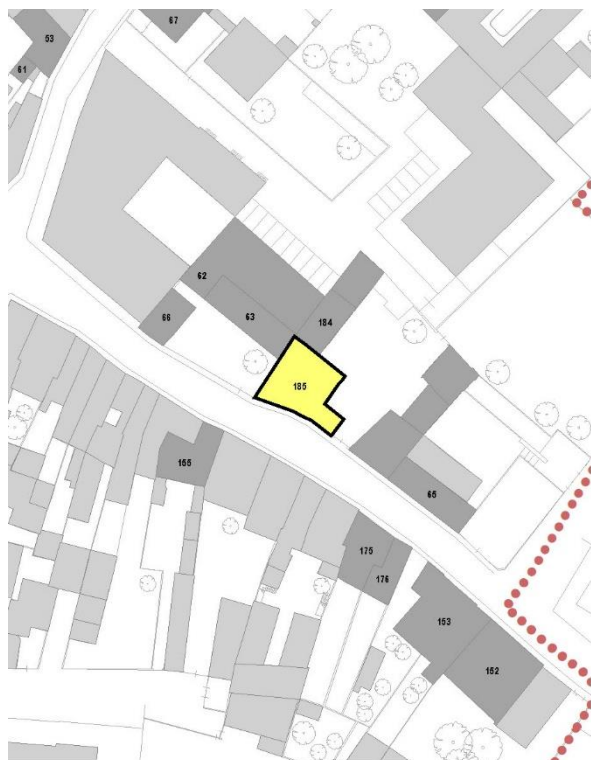


Rilievo fotografico



Localizzazione	Corso Mazzini
Descrizione	Edificio residenziale di matrice antica in pessime condizioni di manutenzione e parzialmente crollato. Presenta finestre con cornici in calcarenite, un pregiato portale di ingresso alla corte e altri elementi decorativi di facciata.
Datazione	Antecedente 1930, presente nel catasto del 1845 - 1906
Numero piani fuori terra	3
Vincoli	-
Grado di conservazione	Edificio abbandonato
Stato di manutenzione	Manutenzione pessima
Utilizzo	Edificio abbandonato
Tipologia	Edificio a schiera esteso
Elementi decorativi in pietra e/o cemento	Archi, portali, cornici
Elementi decorativi pittorici	-
Elementi decorativi in ferro	-
Elementi dello spazio aperto	Pozzo, portali integrati nel muro perimetrale esterno
Presenza di elementi architettonici difformi	-
Superfetazioni ed elementi incongrui	-
Presenza di elementi difformi dello spazio aperto	-
Note	L'intervento ammesso sull'intera unità edilizia in cui ricade il manufatto è subordinato alla realizzazione di un passaggio pubblico pedonale che colleghi corso Mazzini con Via Citella

Localizzazione edificio



Rilievo fotografico

